

Resumen No Taxativo de Planteles Escolares en Desuso Disponibles

#	Escuela	Municipio	Coordenadas	Dirección	Titular	Imágenes
1	Francisco Pietri Mariani	*/**Adjuntas	18.18034, -66.76915	CAMINO LOS PAGAN, BO. GUILARTE ADJUNTAS, PR	Gob. de PR (representado por el DTOP)	
2	Arsenio Martínez	**Aguada	18.38144, -67.19285	CARR. 115 BO. GUANIQUILLA AGUADA, PR	Gob. de PR (representado por el DTOP)	
3	Antonio Badillo	Aguadilla	18.48769, -67.09750	CARR. PR-459 KM. 7.6, AGUADILLA, PR	Gob. de PR (representado por el DTOP)	
4	Ramón Rodríguez	Aguadilla	18.47081, -67.07439	CARR. PR-466, BO. LLANOS ABAJO AGUADILLA, PR	Gob. de PR (representado por el DTOP)	

* Municipios bajo la Declaración de Emergencia ante los eventos sísmicos: Adjuntas, Guánica, Guayanilla, Jayuya, Juana Díaz, Lajas, Las Marías, Mayagüez, Peñuelas, Ponce, Rincón, Sabana Grande, San Germán, Utuado y Yauco.

** Se trabajará mediante solicitud de propuestas ante el alto interés.

*** Se trabajará mediante subasta en sobre sellado.

◆ En proceso de validación registral.

5	Sumidero 1	Aguas Buenas	18.22335, -66.13138	CARR. 173 KM 20.8 BO. SUMIDERO AGUAS BUENAS, PR	Gob. de PR (representado por el DTOP)	
6	Sucesión Torres	Aibonito	18.14185, -66.27412	CARR. 724 COMUNIDAD SAN LUIS BARRIO LLANOS, AIBONITO, PR	DEPT. VIVIENDA	
7	Rural La Choza	Añasco	18.30069, -67.17385	BO. PIÑALES, KM 5.5 AÑASCO, PR	Gob. de PR (representado por el DTOP)	
8	Rosa Lydia Rivera	Arecibo	18.34693, -66.67444	CARR. 10 KM. 70 HM 1 BO. RIO ARRIBA ARECIBO, PR	Gob. de PR (representado por el DTOP)	
9	María C. Tejada	Arecibo	18.42818, -66.68087	CARR. 656 BO DOMINGO RUIZ ARECIBO, PR	DEPT. VIVIENDA	

* Municipios bajo la Declaración de Emergencia ante los eventos sísmicos: Adjuntas, Guánica, Guayanilla, Jayuya, Juana Díaz, Lajas, Las Marías, Mayagüez, Peñuelas, Ponce, Rincón, Sabana Grande, San Germán, Utuado y Yauco.

** Se trabajará mediante solicitud de propuestas ante el alto interés.

*** Se trabajará mediante subasta en sobre sellado.

◆ En proceso de validación registral.

10	Ramón Emeterio Betances	Arecibo	18.42581, -66.68418	CARR. 657 KM 1.4, B O. ARENALEJOS ARECIBO, PR	Gob. de PR (representado por el DTOP)	
11	Cañabón Abajo	Barranquitas	18.23070, -66.33946	CARR. 772 BO CAÑABON BARRANQUITAS, PR	Gob. de PR (representado por el DTOP)	
12	La Vega (Stephen S. Huse)	Barranquitas	18.19010, -66.31549	CARR. 771 KM O HM 3 BDA LA VEGA BARRANQUITAS, PR	Gob. de PR (representado por el DTOP)	
13	Segunda Unidad Helechal	**Barranquitas	18.17015, -66.31417	CARR. PR-162 KM 7 HM 4 BO HELECHAL BARRANQUITAS, PR	Gob. de PR (representado por el DTOP)	
14	Pedro Laboy	Barranquitas	18.22561, -66.28716	BARRIO QUEBRADILLAS CALLE PEDRO LABOY BARRANQUITAS, PR	Gob. de PR (representado por el DTOP)	

* Municipios bajo la Declaración de Emergencia ante los eventos sísmicos: Adjuntas, Guánica, Guayanilla, Jayuya, Juana Díaz, Lajas, Las Marías, Mayagüez, Peñuelas, Ponce, Rincón, Sabana Grande, San Germán, Utuado y Yauco.

** Se trabajará mediante solicitud de propuestas ante el alto interés.

*** Se trabajará mediante subasta en sobre sellado.

◆ En proceso de validación registral.


15	Carlota Matienzo Cintrón	Cabo Rojo	18.08777, -67.10778	CARR. 102 COMUNIDAD MARGARITA BARRIO BAJURA (MONTE GRANDE) CABO ROJO, PR	DEPT. VIVIENDA	
16	Manuel Fernández Juncos	Cabo Rojo	18.05959, -67.18718	CARR. 307 KM 3.8, BO. PEDERNALES CABO ROJO, PR	Gob. de PR (representado por el DTOP)	
17	Pole Ojea	***Cabo Rojo	17.97340, -67.18651	CARR. 301 KM 8.5. COMUNIDAD POLE OJEA CABO ROJO, PR	DEPT. VIVIENDA	
18	Salvador Rodríguez	**Caguas	18.20098, -66.08178	CARR. PR-7784 BO CAÑABONCITO CAGUAS, PR	Gob. de PR (representado por el DTOP)	
19	Dr. Ramón Mellado Parson	**Carolina	18.41662, -65.97499	CALLE 5 FINAL, URB. SABANA GARDENS, BO. SABANA ABAJO CAROLINA, PR	◆	

* Municipios bajo la Declaración de Emergencia ante los eventos sísmicos: Adjuntas, Guánica, Guayanilla, Jayuya, Juana Díaz, Lajas, Las Marías, Mayagüez, Peñuelas, Ponce, Rincón, Sabana Grande, San Germán, Utuado y Yauco.

** Se trabajará mediante solicitud de propuestas ante el alto interés.

*** Se trabajará mediante subasta en sobre sellado.

◆ En proceso de validación registral.

20	Salvador Brau	Carolina	18.33352, -65.95371	CAROLINA, PR	Gob. de PR (representado por el DTOP)	
21	República de Ecuador	Ciales	18.27491, -66.51465	CARR. 149 KM 25.5 BO CIALITOS CIALES, PR	◆	
22	Alejandro Jr. Cruz	Guaynabo	18.30477, -66.12161	CARR. 835 BO. MAMEY, GUAYNABO, PR	Gob. de PR (representado por el DTOP)	
23	Daniel Díaz Santana	Gurabo	18.28076, -66.00712	CARR. 941 KM 5.0 GURABO, PR	Gob. de PR (representado por el DTOP)	
24	SU Cruz Ortiz Stella	Humacao	18.18197, -65.82842	CARR. PR-926 KM 5, BO. COLLORES (FRENTE FACILIDADES RECREATIVAS), HUMACAO, PR	Gob. de PR (representado por el DTOP)	

* Municipios bajo la Declaración de Emergencia ante los eventos sísmicos: Adjuntas, Guánica, Guayanilla, Jayuya, Juana Díaz, Lajas, Las Marías, Mayagüez, Peñuelas, Ponce, Rincón, Sabana Grande, San Germán, Utuado y Yauco.

** Se trabajará mediante solicitud de propuestas ante el alto interés.

*** Se trabajará mediante subasta en sobre sellado.

◆ En proceso de validación registral.

25	Antonio Roig	Humacao	18.16018, -65.83133	BO. MABU CASERIO ANTONIO ROIG CALLE 9 HUMACAO, PR	Gob. de PR (representado por el DTOP)	
26	Ramón Ponce	Isabela	18.50313, -67.04667	BO. BEJUCOS, ISABELA, CARR. 459 KM 2.2 ISABELA, PR	Gob. de PR (representado por el DTOP)	
27	Santiago Collazo Pérez	*Juana Díaz	18.02295, -66.53406	BARRIO SABANA LLANA, CARR. 510 KM. 3.2, JUANA DÍAZ, PR	DEPT. VIVIENDA	
28	Tomás Carrión Maduro	*Juana Díaz	17.99952, -66.52843	CARR. 1 KM 190 HM 9 BO. CAPITANEJO JUANA DIAZ, PR	Gob. de PR (representado por el DTOP)	
29	González Bello	Lares	18.34970, -66.86512	CARR. 4453 KM 5.4 BO. PILETAS LARES, PR	Gob. de PR (representado por el DTOP)	

* Municipios bajo la Declaración de Emergencia ante los eventos sísmicos: Adjuntas, Guánica, Guayanilla, Jayuya, Juana Díaz, Lajas, Las Marías, Mayagüez, Peñuelas, Ponce, Rincón, Sabana Grande, San Germán, Utuado y Yauco.

** Se trabajará mediante solicitud de propuestas ante el alto interés.

*** Se trabajará mediante subasta en sobre sellado.

◆ En proceso de validación registral.

30	Pablo Suárez Ortiz	Luquillo	18.37718, -65.74461	CARR. 3 SUR CALLE 11 BO. MAMEYES I LUQUILLO, PR	DEPT. VIVIENDA	
31	Franklin D. Roosevelt	Mayagüez	18.19737, -67.14948	CARR. #2 Y LA CALLE DR. VADI MAYAGÜEZ, PR (JUSTO A LADO DEL RESIDENCIAL FRANKLIN D. ROOSEVELT DE MAYAGÜEZ)	◆	
32	Río Cañas Arriba	Mayagüez	18.22717, -67.05970	CARR. 354 HM 5 MAYAGÜEZ, PR	Gob. de PR (representado por el DTOP)	
33	Miradero II	Mayagüez	18.23319, -67.13137	BO RIO CANAS ABAJO CARR. PR-108 KM 4HM 2 MAYAGÜEZ, PR	Gob. de PR (representado por el DTOP)	
34	Ramón Valle Seda	Mayagüez	18.19701, -67.14991	RESIDENCIAL COLUMBUS LANDING MAYAGÜEZ, PR	Gob. de PR (representado por el DTOP)	

* Municipios bajo la Declaración de Emergencia ante los eventos sísmicos: Adjuntas, Guánica, Guayanilla, Jayuya, Juana Díaz, Lajas, Las Marías, Mayagüez, Peñuelas, Ponce, Rincón, Sabana Grande, San Germán, Utuado y Yauco.

** Se trabajará mediante solicitud de propuestas ante el alto interés.

*** Se trabajará mediante subasta en sobre sellado.

◆ En proceso de validación registral.

35	Castillo	Mayagüez	18.16414, -67.15437	COMUNIDAD DEL BARRIO GUANAJIBO MAYAGÜEZ, PR	DEPT. VIVIENDA	
36	SU David Colón	Morovis	18.30393, -66.41504	CARR. 617 KM 3 HM 1 RAMAL 6616, BO. RIO GRANDE MOROVIS, PR	Gob. de PR (representado por el DTOP)	
37	Don Manolo	Naranjito	18.29274, -66.22123	CARR. 815 KM 1 HM 2 BO NUEVO NARANJITO, PR	Gob. de PR (representado por el DTOP)	
38	Anselmo Rivera Matos	*Ponce	18.12793, -66.64083	BO. SAN PATRICIO, SECTOR LA MOCHA CARRETERA 505 KM 15 PONCE, PR.	◆	
39	Cerrillo Hoyos	*Ponce	18.06510, -66.56588	BO. CERRILLOS, SECTOR EL HOYO, CARRETERA PRINCIPAL PONCE, PR	Gob. de PR (representado por el DTOP)	

* Municipios bajo la Declaración de Emergencia ante los eventos sísmicos: Adjuntas, Guánica, Guayanilla, Jayuya, Juana Díaz, Lajas, Las Marías, Mayagüez, Peñuelas, Ponce, Rincón, Sabana Grande, San Germán, Utuado y Yauco.

** Se trabajará mediante solicitud de propuestas ante el alto interés.

*** Se trabajará mediante subasta en sobre sellado.

◆ En proceso de validación registral.

40	Parcelas Marueño	*Ponce	18.05612, -66.65648	CALLE SALVADOR BRAU, BARRIO MARUEÑO PONCE, PR	◆	
41	Mercedes P. Serrallés	*Ponce	18.00738, -66.56681	CARR. #1 BO. VAYAS, SECTOR CALZADA PONCE, PR	Gob. de PR (representado por el DTOP)	
42	Eugenio María de Hostos	*Ponce	17.99295, -66.62937	AVE. EDUARDO RUBERTE, REPARTO INDUSTRIAL BO. CANAS PONCE, PR	Gob. de PR (representado por el DTOP)	
43	José Gautier Benítez	*Ponce	18.03297, -66.61794	URB. JAIME L. DREW AVENIDA D, CALLE 4, PONCE, PR	DEPT. VIVIENDA	
44	Parcelas Real	*Ponce	18.08288, -66.56171	CARR. 511, PARCELA #6, ESQUINA CALLE 1, COMUNIDAD PARCELAS REAL PONCE, PR	DEPT. VIVIENDA	

* Municipios bajo la Declaración de Emergencia ante los eventos sísmicos: Adjuntas, Guánica, Guayanilla, Jayuya, Juana Díaz, Lajas, Las Marías, Mayagüez, Peñuelas, Ponce, Rincón, Sabana Grande, San Germán, Utuado y Yauco.

** Se trabajará mediante solicitud de propuestas ante el alto interés.

*** Se trabajará mediante subasta en sobre sellado.

◆ En proceso de validación registral.

45	Pedro J. Fournier	*Ponce	18.07791, -66.56452	CARR. 511, KM 3 HM 9, BARRIO REAL ANON, PONCE, PR	Gob. de PR (representado por el DTOP)	
46	Isidoro Colón	*Ponce	17.99703, -66.63368	(BY PASS) ESQ, 2 PR- 2R, BO. CANAS PONCE, PR	Gob. de PR (representado por el DTOP)	
47	Carmen Medina Anaya	*Ponce	18.03767, -66.68415	CARR. 549 KM. 0.8 BO. QUEBRADA AGUAS PONCE, PR	Gob. de PR (representado por el DTOP)	
48	Francisco Vázquez Pueyo	*Sabana Grande	18.03713, -66.90909	COMUNIDAD LLUVERAS CALLE CEIBA SABANA GRANDE, PR	DEPT. VIVIENDA	
49	Aibonito Beltrán	San Sebastián	18.38098, -66.93212	CARR. 119, RAMAL 457, KM 0.5 INTERIOR, CAMINO FANO MERCADO SAN SEBASTIÁN, PR	◆	

* Municipios bajo la Declaración de Emergencia ante los eventos sísmicos: Adjuntas, Guánica, Guayanilla, Jayuya, Juana Díaz, Lajas, Las Marías, Mayagüez, Peñuelas, Ponce, Rincón, Sabana Grande, San Germán, Utuado y Yauco.

** Se trabajará mediante solicitud de propuestas ante el alto interés.

*** Se trabajará mediante subasta en sobre sellado.

◆ En proceso de validación registral.

50	Laurentino Nieves	San Sebastián	18.28826, -66.95315	CARR. 433 KM 1 BO MIRABLES SAN SEBASTIÁN, PR	◆	
51	Ángel Guerrero Lugo	San Sebastián	18.37019, -66.95462	CARR. 447 BO. AIBONITO SAN SEBASTIÁN, PR	Gob. de PR (representado por el DTOP)	
52	Guajataca Collazo I	San Sebastián	18.35981, -66.93470	CARR. PR-119 BO. GUAJATACA SAN SEBASTIÁN, PR	Gob. de PR (representado por el DTOP)	
53	María S. del Río	San Sebastián	18.37134, -66.98682	CARR. 466 KM 3 HM 5 INT 447, BO. ROBLES, SAN SEBASTIAN, PR	Gob. de PR (representado por el DTOP)	
54	José de Diego	**Toa Alta	18.35959, -66.22684	CARR. 827, KM 7, HM 6 BO. ORTIZ TOA ALTA, PR	Gob. de PR (representado por el DTOP)	

* Municipios bajo la Declaración de Emergencia ante los eventos sísmicos: Adjuntas, Guánica, Guayanilla, Jayuya, Juana Díaz, Lajas, Las Marías, Mayagüez, Peñuelas, Ponce, Rincón, Sabana Grande, San Germán, Utuado y Yauco.

** Se trabajará mediante solicitud de propuestas ante el alto interés.

*** Se trabajará mediante subasta en sobre sellado.

◆ En proceso de validación registral.




55	Juan J. Osuna	**Trujillo Alto	18.33054, -65.98859	CARR. 181, KM. 10.7, BO. QUEBRADA NEGRITO TRUJILLO ALTO, PR	Gob. de PR (representado por el DTOP)	
56	Martín González	**Trujillo Alto	18.36201, -65.98612	CALLE 46 ESQ. AVE. C 3RA SECCIÓN URB. METRÓPOLIS, B. SAIT JUST, TRUJILLO ALTO (COLINDANCIA CON CAROLINA)	AEP	
57	Fernando Rosario Vázquez	Vega Baja	18.42381, -66.38514	CARR. 674 KM 1.5 BARRIO RÍO ABAJO VEGA BAJA, PR	Gob. de PR (representado por el DTOP)	
58	SU Alfredo Bocachica León	Villalba	18.13745, -66.46854	COMUNIDAD CÉSPEDES BO. EL PINO VILLALBA, PR	DEPT. VIVIENDA	
59	Vista Alegre	Villalba	18.15124, -66.47296	CARR. 561 C. CAÑAVERAL, BO. VACAS VILLALBA, PR	Gob. de PR (representado por el DTOP)	

* Municipios bajo la Declaración de Emergencia ante los eventos sísmicos: Adjuntas, Guánica, Guayanilla, Jayuya, Juana Díaz, Lajas, Las Marías, Mayagüez, Peñuelas, Ponce, Rincón, Sabana Grande, San Germán, Utuado y Yauco.

** Se trabajará mediante solicitud de propuestas ante el alto interés.

*** Se trabajará mediante subasta en sobre sellado.

◆ En proceso de validación registral.

60	Hipólito Montañez Laboy	Yabucoa	18.08571, -65.93170	YABUCOA, PR	Gob. de PR (representado por el DTOP)	
61	Santa Catalina (Ana Catalina)	*Yauco	18.02859, -66.86004	RES. SANTA CATALINA, CALLE 3 FINAL, BO. SUSÚA BAJO YAUCO, PR	Gob. de PR (representado por el DTOP)	
62	Josefa Catalá	*Yauco	18.01940, -66.87089	CARR. 121 INT 116 SEC 4 CALLES BO SUSUA BAJA YAUCO, PR	Gob. de PR (representado por el DTOP)	

* Municipios bajo la Declaración de Emergencia ante los eventos sísmicos: Adjuntas, Guánica, Guayanilla, Jayuya, Juana Díaz, Lajas, Las Marías, Mayagüez, Peñuelas, Ponce, Rincón, Sabana Grande, San Germán, Utuado y Yauco.

** Se trabajará mediante solicitud de propuestas ante el alto interés.

*** Se trabajará mediante subasta en sobre sellado.

◆ En proceso de validación registral.