

Fuente: Junta de Planificación, CRIM




silva_1_4/21/2026 SPCS PR & VI NAD83




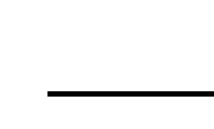
**Mapa de Centro Urbano Propuesto
Municipio de Aguas Buenas**



Leyenda

-  Centro Urbano Propuesto
-  Parcelario
-  Límite de Barrios

Red Vial

-  Red Secundaria
-  Red Terciaria

