


Fuente: Junta de Planificación, CRIM, DTOP

4/15/2026 SPCS PR & VI NAD83










JUNTA DE PLANIFICACIÓN

 GOBIERNO DE PUERTO RICO

Mapa de Clasificación de Suelos
Plan de Ordenación Territorial
Municipio de Ciales

Borrador Vista Pública

Clasificación	
	Suelo Urbano
	Suelo Urbanizable Programado
	Suelo Urbanizable No Programado
	Suelo Rústico Común
	Suelo Rústico Especialmente Protegido
	Suelo Rústico Especialmente Protegido Agrícola
	Suelo Rústico Especialmente Protegido Agrícola y Ecológico
	Suelo Rústico Especialmente Protegido Agrícola e Hídrico
	Suelo Rústico Especialmente Protegido Agrícola y de Paisaje
	Suelo Rústico Especialmente Protegido Ecológico
	Suelo Rústico Especialmente Protegido Ecológico y Agrícola
	Suelo Rústico Especialmente Protegido Ecológico e Hídrico
	Suelo Rústico Especialmente Protegido Ecológico y de Paisaje
	Suelo Rústico Especialmente Protegido Hídrico
	Suelo Rústico Especialmente Protegido de Paisaje
	Vial
	Agua
	Red Vial
	Red Secundaria
	Red Terciaria
	Rampa
	Límite de Barrios
	Límite del Municipio de Ciales
	Límite de Municipios Colindantes

Océano Atlántico



Mar Caribe



N

Escala: 1:31,000



0 1,100 Metros