






Fuente: Junta de Planificación

Barbosa_J 5/15/2026 SPCS PR & VI NAD83

 <p>Mapa de Red Vial Plan Territorial Municipio de Vega Baja</p>	<p>Red Vial</p> <ul style="list-style-type: none"> — Autopista — Ruta Secundaria — Ruta Terciaria — Rampa <p> Límites Municipales Límites de Barrios </p>	<div style="text-align: center;">  <p>Escala: 1:24,000</p> <p>0 600 1,200 2,400 Metros</p> </div> <div style="text-align: center;">  <p>Océano Atlántico Mar Caribe</p> </div>
<p style="font-size: 2em; font-weight: bold; text-align: center;">BORRADOR</p> <div style="display: flex; justify-content: space-between; align-items: center;">  <p style="text-align: center;"> JUNTA DE PLANIFICACIÓN <small>GOBIERNO DE PUERTO RICO</small> </p>  </div>		