

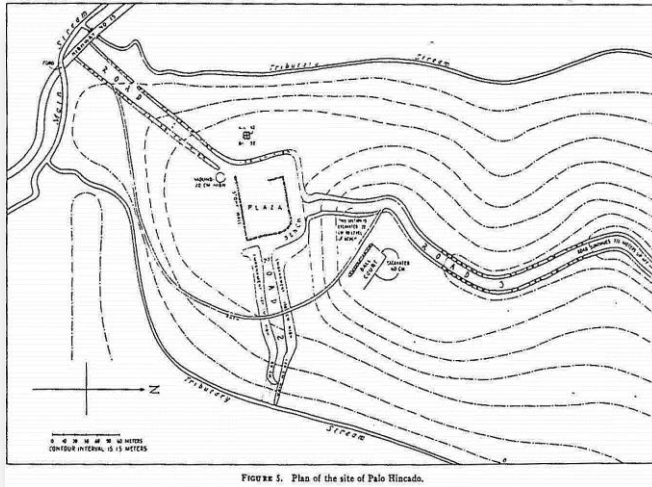
RESUMEN ARQUEOLÓGICO DEL MUNICIPIO DE BARRANQUITAS

El historial de la investigación arqueológica en el montañoso municipio de Barranquitas data desde temprano en el siglo 20, conociéndose varios sitios por parte de coleccionistas e investigadores puertorriqueños, además de investigadores estadounidenses que visitaban la isla desde entonces. Uno de estos últimos, Irving Rouse, es el primero que excava varios de estos sistemáticamente en la década de 1930, publicando sus hallazgos más importantes en 1952. Entre estos se destaca el sitio Palo Hincado (BS0100001), un gran complejo ceremonial sólo superado por el de Caguana en Utuado. Pero, con la excepción de Palo Hincado, la ubicación de los otros sitios investigados por Rouse se ha confundido con el paso del tiempo, quedando por lo menos 6 de estos sitios principales pendientes de relocalizar para dar paso a investigaciones adicionales. Desde entonces, se han identificado por lo menos 6 sitios arqueológicos precolombinos adicionales (incluyendo una cueva con petroglifos (Cueva del Indio, BS0100005), un batey con residuario (Quebradillas I, BS0100002) y sitios habitacionales (Quebradillas III, BS0100004 y Honduras, BS0100007)). Junto con Palo Hincado, estos sitios representan la ocupación de este territorio por los grupos Ostionoides y Chicoide desde los Períodos Agroafarero II (600-1200DC) y III (1200-1500DC), respectivamente. Uno de estos sitios, Barrancas I (BS0100006), incorpora un componente histórico del siglo 19. Además se distinguen, entre otras, 3 estructuras históricas en el mismo pueblo de Barranquitas: la Casa Natal Luis Muñoz Rivera (BS0200001), construida en el 1850, restaurada y convertida en museo por el Instituto de Cultura Puertorriqueña en 1959 e incluida en el Registro Nacional de Lugares Históricos desde el 1984; y las escuelas Luis Muñoz Rivera (BS0200002) y Cástulo Rodríguez Torres (BS0200003), construidas en el 1926 y 1931, respectivamente. Todo lo anterior no sólo apunta a los valores culturales únicos que se encuentran en el territorio de Barranquitas, sino también el enorme potencial que guarda para futuras investigaciones.

Listado de Sitios Arqueológicos en el Municipio de Barranquitas

TAG*	Nombre del Sitio
BS0100001	Palo Hincado
BS0100002	Quebradillas I
BS0100003	Quebradillas II
BS0100004	Quebradillas III
BS0100005	Cueva del Indio
BS0100006	Barrancas I
BS0100007	Usabon 1; Usabon 1-A; BA-7
BS0100008	Honduras I
BS0200001	Casa Natal Luis Munoz Rivera
BS0200002	Escuela Luis Muñoz Rivera
BS0200003	Escuela Cástulo Rodríguez Torres

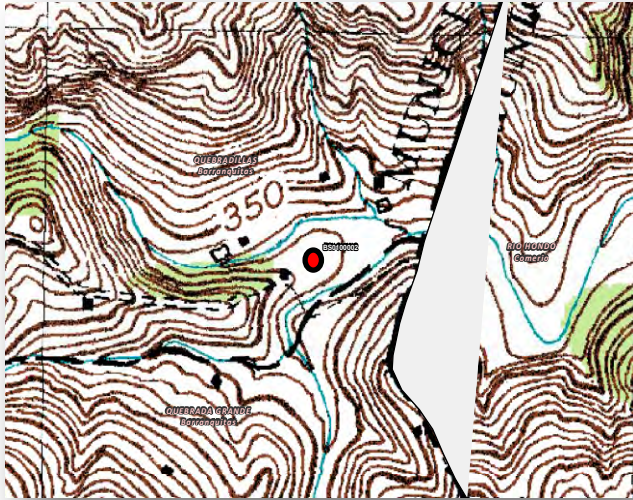
* TAG es el código de recurso utilizado por la Oficina Estatal de Conservación Histórica.



BS0100001 Palo Hincado

Bo. Palo Hincado

Complejo ceremonial conocido por investigadores como De Hostos, Lothrop y Rainey a principios del siglo 20, fue excavado por Irving Rouse en 1936. Este último investigador manifestó que este sitio sólo era superado por Capá (hoy conocido como el Complejo Ceremonial de Caguana, en Utuado) en cuanto a la complejidad de sus estructuras. Ocupa una amplia terraza en la ladera de una montaña, comprendiendo una plaza central, un batey y tres caminos que arrancan desde la plaza central en distintas direcciones, dos descendiendo a las quebradas que rodean el lugar por tres lados, mientras que el tercer camino sube en dirección del pico cercano. La formación de estos elementos estructurales requirió la modificación extensa del terreno por medio de excavación y/o acumulación de tierra, acomodándose la misma en bancos elevados, a veces reforzados o delineados por hileras de piedras planas en posición vertical. Como ejemplo de su escala, la plaza central mide 72 metros de largo por 52 metros de ancho, mientras que algunos de los bancos de tierra del complejo llegan a medir 1.5 metros de alto. Por otro lado, y de más corto a más largo, los mencionados caminos miden alrededor de 119, 173 y 1,133 metros de largo, respectivamente. Los materiales arqueológicos encontrados en el sitio lo asocian con los grupos Santa Elena (Ostionoide) y Capá (Chicoide) de los períodos precolombinos Agroalfarero II (600-1200DC) y III (1200-1500DC), y Rouse entiende que puede haber sido el asiento del cacique Orocobix de la región de Jatibonico, documentado por los cronistas españoles. Lamentablemente, el desarrollo de estas tierras conllevó su destrucción casi total en el 2001, aunque no sin antes haberse documentado extensamente e incluido en el Registro Nacional de Lugares Históricos.




BS0100002

Quebradillas I

Bo. Quebradillas

Identificado por primera vez en 1994, el mismo consiste de un residuario precolombino asociado con un “juego de bolas”, o batey ceremonial. La cerámica encontrada en el lugar indica la ocupación del sitio con grupos pertenecientes al período precolombino Agroalfarero III (Chicoide, 1200-1500DC). Ubicado en una terraza llana sobre la confluencia de dos ríos cerca del límite con el municipio de Comerío, su hallazgo subraya el alto potencial de investigación que retiene este territorio.



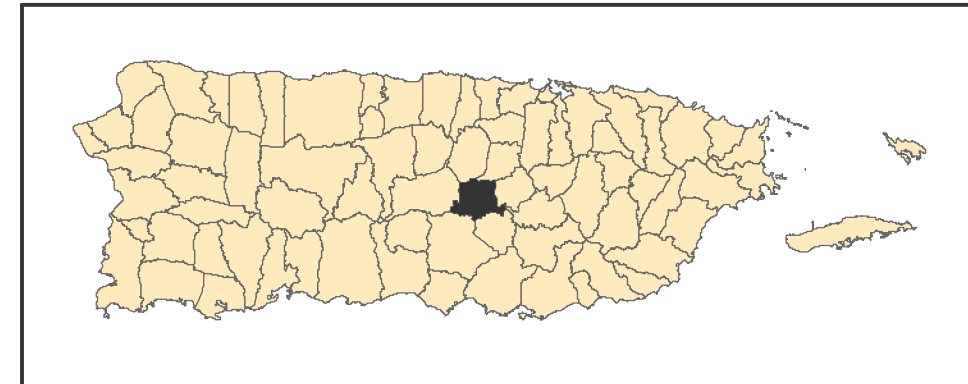
BS0200001

Casa Natal Luis Muñoz Rivera

Bo. Pueblo

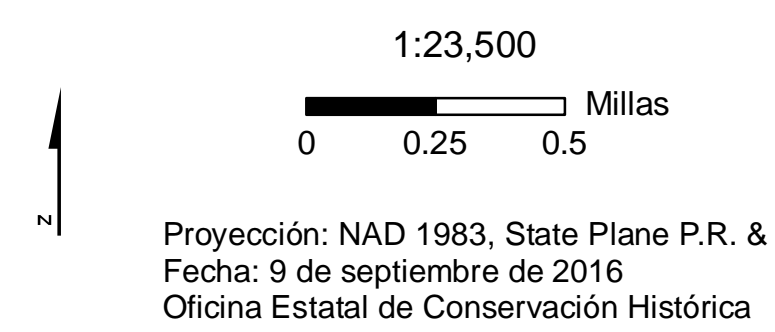
Adquirida, restaurada y convertida en biblioteca/museo en 1959 por el Instituto de Cultura Puertorriqueña. Construida c1850, esta estructura representa una residencia tradicional típica de la época, asociada con la vida y obra del insigne prócer barranquiteño. Ubicada en la esquina de las calles Muñoz Rivera y Manuel Torres de la zona urbana histórica del pueblo de Barranquitas, esta emblemática estructura se incluyó en el Registro Nacional de Lugares Históricos el 14 de septiembre de 1984.

Sitios Arqueológicos, Municipio de Barranquitas

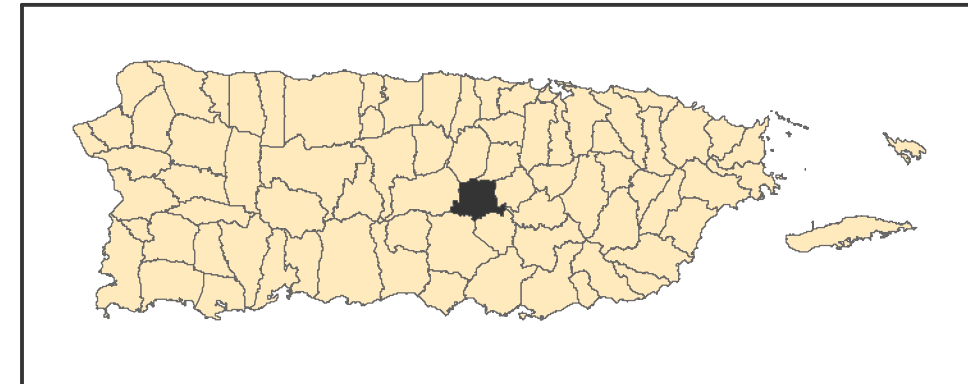


● Sitios Arqueológicos

BS0000000 es el campo Código de Recurso (TAG) en el listado Sitios Arqueológicos provisto.



Sitios Arqueológicos, Municipio de Barranquitas



● Sitios Arqueológicos

BS0000000 es el campo Código de Recurso (TAG) en el listado Sitios Arqueológicos provisto.

Se muestra en el mapa fotografías aéreas de los años 2009 y 2010.

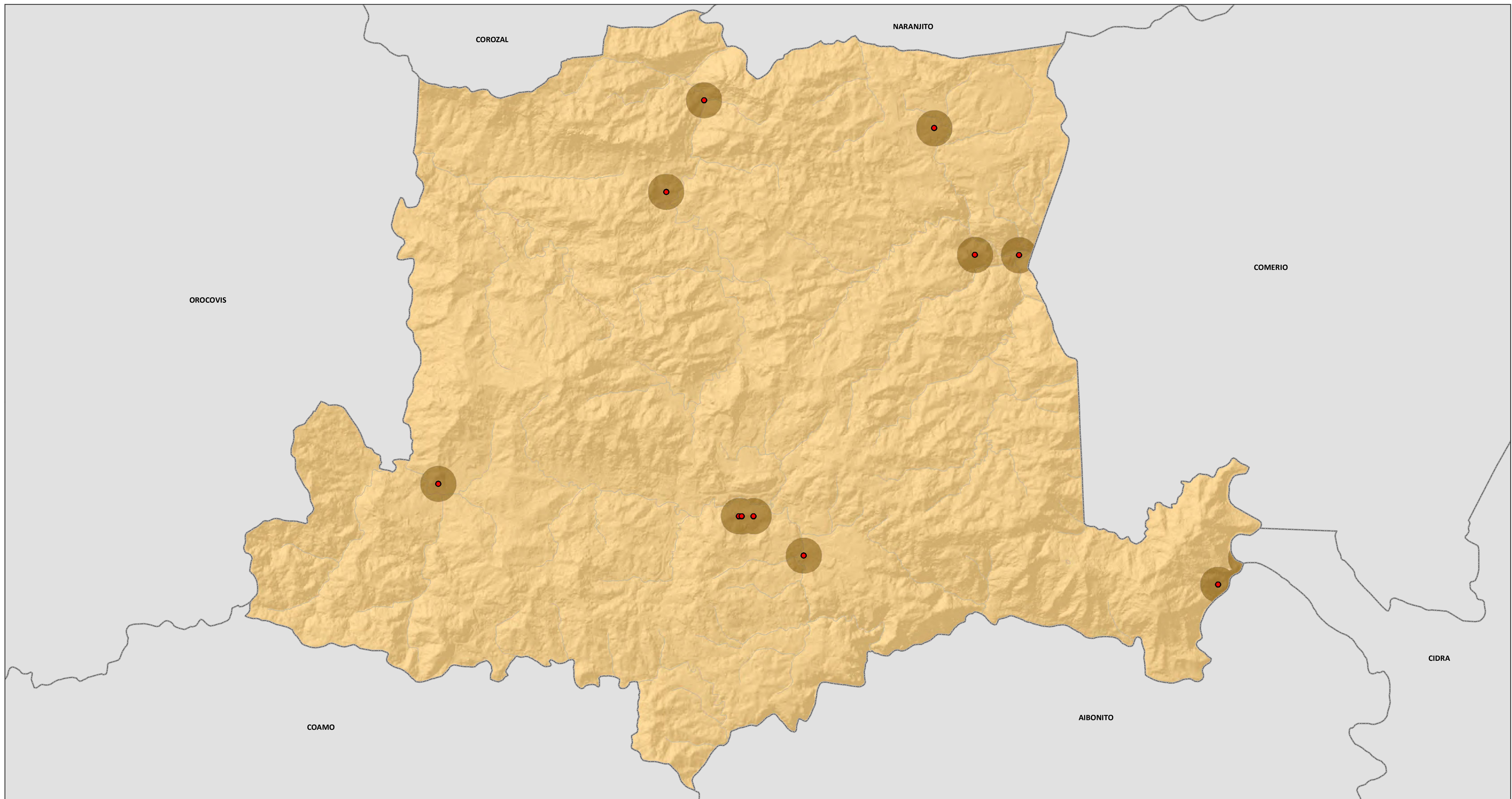
1:23,500

0 0.25 0.5 Millas

Proyección: NAD 1983, State Plane P.R. & V.I.
 Fecha: 9 de septiembre de 2016
 Oficina Estatal de Conservación Histórica

Sitios Arqueológicos, Municipio de Barranquitas

Areas de Conocida Alta Probabilidad de Hallazgo



● Sitios Arqueológicos

■ Hay Información Arqueológica en la OECH

■ No Hay Información Arqueológica en la OECH



1:23,500

0 0.25 0.5 Millas

Proyección: NAD 1983, State Plane P.R. & V.I.
 Fecha: 9 de septiembre de 2016
 Oficina Estatal de Conservación Histórica

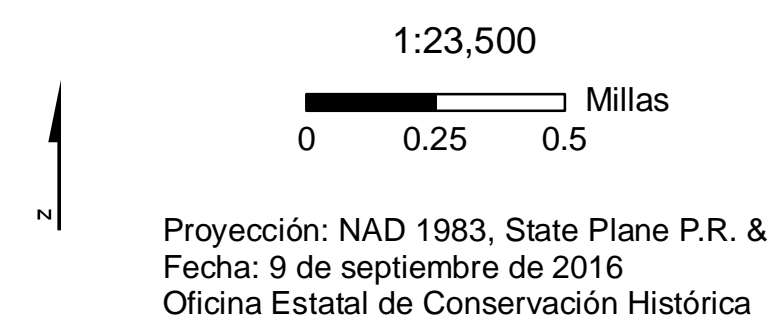
Sitios Arqueológicos, Municipio de Barranquitas

Documentación Arqueológica



- Fase I
- Fase II
- Otro tipo de estudio
- No tiene estudio

BS0000000 es el campo Código de Recurso (TAG) en el listado
 Sitios Arqueológicos provisto.



Sitios Arqueológicos, Municipio de Barranquitas Asociación Cultural



- Chicoide
- Histórico
- ★ Multicomponente
- ★ Por determinar

1:23,500

0 0.25 0.5 Millas

Proyección: NAD 1983, State Plane P.R. & V.I.
 Fecha: 9 de septiembre de 2016
 Oficina Estatal de Conservación Histórica

Sitios Arqueológicos, Municipio de Barranquitas

Tipología de Sitio



- | | | |
|-------------------------------|---------------------|------------------------|
| A Abrigo Rocos / Cueva | C Petroglifo | P Pre-histórico |
| B Batey / Plaza | I Histórico | R Residuario |

Se muestra en el mapa la tipología correspondiente de cada sitio. Es posible que un sólo sitio tenga más de una tipología y por tanto será representado en el mapa con más de una letra. Ej.: Si el sitio es Residuario e Histórico, se representaría como "R-I".

