

RESUMEN ARQUEOLÓGICO DEL MUNICIPIO DE VIEQUES

El Municipio de Vieques comprende una topografía caracterizada por montes de poca altura y pequeños valles. Al oeste la vegetación es abundante y hacia el este la misma es escasa. Su costa la forman extensas lagunas, pantanos de mangle y arrecifes de coral. Es en este marco geográfico donde se encuentran localizados alrededor de treientos cuarenta y cinco (345) sitios arqueológicos identificados hasta el momento. Los mismos evidencian la ocupación humana de esta isla desde el período precerámico (sitios Caña Honda y Puerto Ferro), pasando por los periodos cerámicos precolombinos Agroalfarero I (sitio Ventana 4), II (sitios Martineau y la Mina) y III (Distrito Arqueológico Ventana); hasta tiempos históricos (Siglos XV-XX) y contemporáneos. Se documentaron áreas habitacionales, residuarios, concheros, enterramientos, petroglifos y áreas de Batey en donde se identificaron estilos cerámicos La Hueca, Hacienda Grande, Cuevas, Monserrate, Ostiones, Santa Elena, Capá y Esperanza.

Al oeste del municipio (entre los barrios de Punta Arenas, Llave y Mosquito) se localizan alrededor de 193 sitios arqueológicos; mientras que otros 134 sitios se encuentran hacia el este, entre los Barrios de Puerto Diablo y Puerto Ferro.

Cabe señalar la importancia de que es en la Finca Sorcé, en Vieques, en donde los arqueólogos Luis Chanlatte e Yvonne Narganes identifican (por vez primera) una nueva migración indígena, diferente a la Saladoide, a la cual llamaron Cultura La Hueca (1977). Este hallazgo cambiaba el esquema arqueológico de las Antillas elaborado por Irving Rouse en la década de los cuarenta.

Al presente el Municipio de Vieques cuenta con diecinueve (19) sitios arqueológicos incluidos en el Registro Nacional de Lugares Históricos.

Listado de Sitios Arqueológicos en el Municipio de Vieques

Clave en Mapa	Nombre del Sitio	TAG*
001	V-1; antes Montesanto	VI0100001
002	V-2; antes Martineau I.	VI0100002
003	V-3; antes Martineau II.	VI0100003
004	V-4; antes Los Chivos	VI0100004
005	V-5; antes La Mina I	VI0100005
006	V-6; antes La Mina II	VI0100006
007	V-7; Sorce, La Hueca.	VI0100007
008	V-8; Clementina	VI0100008
009	V-9; Playita	VI0100009
010	V-10; Caña Honda	VI0100010
011	V-11; Esperanza	VI0100011
012	V-12; Cayo de Afuera	VI0100012
013	V-13; Cayo de Tierra	VI0100013
014	V-14, Orchid	VI0100014
015	Algodones 2, 12VPr2-204	VI0100015
016	Algodones 3, 12VPr2-205	VI0100016
017	Algodones 6, 12VPr2-229	VI0100017
018	Camp Garcia 3, Camp Asilo, 12VPr2-164	VI0100018
019	VI-019, Loma Jalova 3, 12VPr2-219	VI0100019
020	Yanuel 9, 12VPr2-220	VI0100020
021	Monte Largo 2, 12VPr2-172	VI0100021
022	VI-074, Playa Grande 2, 12VPr2-101	VI0100022
023	Ventana 4, 12VPr2-171, VI-23	VI0100023
024	Yanuel 8, 12Vpr2-173	VI0100024
025	Distrito Arqueologico Laguna Jalova, 12VPr2-045/12VPr2-081	VI0100025
026	Distrito Arqueologico Ventana 1, 2, 3, 12VPr2-005, 12VPr2-061, 12VPr2-135	VI0100026
027	Distrito Historico Resolucion, Marquesado 01, 12VPr2-013, 12VPr2-122	VI0100027
028	Paramayon 2, VI-28, 12VPr2-066	VI0100028
029	Playa Vieja, 12VPr2-70	VI0100029

Sitios Arqueológicos de Vieques

030	Punta Jalova, 12VPr2-44	VI0100030
031	VI-044, Playa Grande, 12VPr2-54	VI0100031
032	Isla Chiva, 12VPr2-53	VI0100032
033	VI-067, Punta Goleta 01, 12VPr2-80	VI0100033
034	VI-066, Boathouse Point, 12VPr2-79	VI0100034
035	Los Corrales 1, 12VPr2-46	VI0100035
036	Punta Carenero, 12VPr2-21	VI0100036
037	Playa Chiva 1, 12VPr2-51	VI0100037
038	VI-031, Yanuel 1, 12VPr2-21	VI0100038
039	VI-049, Punta Caracas 1, 12VPr2-59	VI0100039
040	Verdiales 1, 12VPr2-33	VI0100040
041	VI-154, Lujan/ Destino 02	VI0100041
042	VI-015, 12VPr2-204, Algodones 02	VI0100042
043	VI-016, 12VPr2--205, Algodones 03	VI0100043
044	VI-017, 12VPr2-229, Algodones 06	VI0100044
045	VI-018, 12VPr2-164, Camp Garcia 03, Camp Asilo	VI0100045
046	VI-020, 12VPr2-220, Yanuel 09	VI0100046
047	VI-021, 12VPr2-172, Monte Largo 02	VI0100047
048	VI-022/ 12VPr2-212/ Playa Grande 09	VI0100048
049	VI-023/ 12VPr2-171/ Ventana 04	VI0100049
050	VI-024/ 12VPr2-173/ Yanuel 08	VI0100050
051	VI-025, 12VPr2-045, 12VPr2-081, Loma Jalova	VI0100051
052	VI-026, 12VPr2-61, 12VPr2-135, 12VPr2-005	VI0100052
053	VI-027, 12VPr2-31,12VPr2-122, Marquesado 01	VI0100053
054	VI-029, 12VPr2-070, Playa Vieja	VI0100054
055	VI-030, 12VPr2-044, Punta Jalova	VI0100055
056	VI-032, 12VPr2-33, Verdiales 1	VI0100056
057	VI-033, 12VPr2-34, Verdiales 2	VI0100057
058	VI-034, 12VPr2-38, Playa Matias	VI0100058
059	VI-034, 12VPr2-38, Playa Matias	VI0100059
060	VI-035, 12VPr2-43, Punta Icacos	VI0100060
061	VI-037, 12VPr2-47, Cerro Palomas	VI0100061
062	VI-038, 12VPr2-48, Vivian	VI0100062
063	VI-039, 12VPr2-49, Victoria	VI0100063
064	VI-040, Punta de La Plata, 12VPr2-050	VI0100064
065	VI-042, 12VPr2-52, Playa Chiva 2	VI0100065
066	VI-046, 12VPr2-56, Verdiales 3	VI0100066
067	VI-047, 12VPr2-57, Punta Tapón	VI0100067
068	VI-048, 12VPr2-058, Laguna Tapón	VI0100068
069	VI-050, 12VPr2-60, Palmar 1	VI0100069

Sitios Arqueológicos de Vieques

070	VI-052, 12VPr2-63, Green Beach 1	VI0100070
071	VI-053, 12VPr2-064, Paramayon 01	VI0100071
072	VI-054, 12VPr2-065, Playita 01	VI0100072
073	VI-055, 12VPr2-067, Paramayon 03	VI0100073
074	VI-056, 12VPr2-068, Palmar 02	VI0100074
075	VI-057, 12VPr2-069, Palmar 03	VI0100075
076	VI-058, 12VPr2-71, Boca Quebrada	VI0100076
077	VI-059, 12VPr2-72, Punta Carenero	VI0100077
078	VI-060, 12VPr2-73, Laguna Caracas	VI0100078
079	VI-061, 12VPr2-74, Verdiales 4	VI0100079
080	VI-062, 12VPr2-75, Monte Largo	VI0100080
081	VI-063, 12VPr2-076, Quiani	VI0100081
082	VI-064, 12VPr2-77, Monte Pirata	VI0100082
083	VI-065, 12VPr2-78, Ensenada Honda 1	VI0100083
084	VI-068, 12VPr2-85, Laguna Matías	VI0100084
085	VI-069, 12VPr2-86, Punta Matías	VI0100085
086	VI-070, 12VPr2-87, El Tablón	VI0100086
087	VI-071, 12VPr2-88, El Buey 2	VI0100087
088	VI-072, 12VPr2-89, Palmar 4	VI0100088
089	VI-073, 12VPr2-94, Puerto Ferro 1	VI0100089
090	VI-075, 12VPr2-103, Puerto Ferro Lighthouse	VI0100090
091	VI-076, 12VPr2-104, La Campana 01	VI0100091
092	VI-077, 12VPr2-107, Playa Santa Elena	VI0100092
093	VI-078, 12VPr2-108, Marungey 1	VI0100093
094	VI-079, 12VPr2-109, Marungey 2	VI0100094
095	VI-080, 12VPr2-110, Marungey 3	VI0100095
096	VI-081, 12VPr2-111, Marungey 4	VI0100096
097	VI-082, 12VPr2-113, Algodones	VI0100097
098	VI-083, 12VPr2-115, Camp García	VI0100098
099	VI-084, 12VPr2-116, Arkadia 02	VI0100099
100	VI-085, 12VPr2-117, Amargura Road	VI0100100
101	VI-086, 12VPr2-118, Yanuel 4 (El Pozo 2)	VI0100101
102	VI-087, 12VPr2-119, Casa Bird	VI0100102
103	VI-088, 12VPr2-120, Punta Goleta 02	VI0100103
104	VI-089, 12VPr2-123, Ensenada Honda 2	VI0100104
105	VI-090, 12VPr2-126, Green Beach 02	VI0100105
106	VI-092, 12VPr2-129, Verdiales 7	VI0100106
107	VI-093, 12VPr2-131, Quebrada Resolución	VI0100107
108	VI-094, 12VPr2-134, Verdiales 8	VI0100108
109	VI-095, 12VPr2-136, Pata Negra	VI0100109

Sitios Arqueológicos de Vieques

110	VI-096, 12VPr2-137, Caballo 1	VI0100110
111	VI-097, 12VPr2-138, Enriqueta 3	VI0100111
112	VI-098, 12VPr2-139, La Chiva 5	VI0100112
113	VI-099, 12VPr2-140, Green Beach 3	VI0100113
114	VI-100, 12VPr2-141, Playa Grande 3	VI0100114
115	VI-101, 12VPr2-142, Playa Grande 4	VI0100115
116	VI-101, 12VPr2-142, Playa Grande 4	VI0100116
117	VI-102, 12VPr2-148/192, Quinta Los Jagueyes	VI0100117
118	VI-103, 12VPr2-151, Playita 2	VI0100118
119	VI-104, 12VPr2-152, Yanuel 6	VI0100119
120	VI-105, 12VPr2-153, Camp Garcia 2	VI0100120
121	VI-106, 12VPr2-157, Cerro Indio Cistern, Pozo de Cerro Indio	VI0100121
122	VI-107, 12VPr2-158, Ensenada Honda 3	VI0100122
123	VI-108, 12VPr2-159, Laguna Algodones 1	VI0100123
124	VI-109, 12VPr2-160, Puerto Diablo 1	VI0100124
125	VI-110, 12VPr2-161, Puerto Diablo 02	VI0100125
126	VI-111, 12VPr2-162, Puerto Diablo 3	VI0100126
127	VI-112, 12VPr2-163, Punta Goleta 3	VI0100127
128	VI-113, 12VPr2-165, Yanuel 7	VI0100128
129	VI-114, 12VPr2-166, Llave 1	VI0100129
130	VI-115, 12VPr2-167, Loma Amargura	VI0100130
131	VI-116, 12VPr2-168, Le Pistolet	VI0100131
132	VI-117, 12VPr2-169, Punta Arenas 08	VI0100132
133	VI-119, 12VPr2-174, Llave 12	VI0100133
134	VI-120, 12VPr2-175, Llave 13	VI0100134
135	VI-121, 12VPr2-176, Ensenada Honda 4	VI0100135
136	VI-122, 12VPr2-177, Ensenada Honda 5	VI0100136
137	VI-123, 12VPr2-178, Ensenda Honda 6	VI0100137
138	VI-124, 12VPr2-179, Malojillo 1	VI0100138
139	VI-125, 12VPr2-180, Malojillo 2	VI0100139
140	VI-126, 12VPr2-181, Malojillo 3	VI0100140
141	VI-127, 12VPr2-182, Malojillo 4	VI0100141
142	VI-128, 12VPr2-183, Malojillo 5	VI0100142
143	VI-130, 12VPr2-185, Playa Caballo 01	VI0100143
144	VI-131, 12VPr2-186, Llave 14	VI0100144
145	VI-132, 12VPr2-187, Playa Garnde 5	VI0100145
146	VI-133, 12VPr2-188, Playa Grande 06	VI0100146
147	VI-134, 12VPr2-189, Palmar 5	VI0100147
148	VI-135, 12VPr2-190, Palmar 6	VI0100148
149	VI-136, 12VPr2-191, Playa Grande 7	VI0100149

Sitios Arqueológicos de Vieques

150	VI-137, 12VPr2-193/200, Llave 15	VI0100150
151	VI-138, 12VPr2-194, Llave 16	VI0100151
152	VI-139, 12VPr2-195, El Buey 14	VI0100152
153	VI-140, 12VPr2-196, El Buey 4	VI0100153
154	VI-142,12VPr2-198, El Buey 5	VI0100154
155	VI-143, 12VPr2-199, El Buey 6	VI0100155
156	VI-144, 12VPr2-201, Llave 18	VI0100156
157	VI-145, 12VPr2-202, Marunguey 6	VI0100157
158	VI-146, 12VPr2-203, Marguney 7	VI0100158
159	VI-147, 12VPr2-206, Algodones 4	VI0100159
160	VI-148, 12VPr2-207, El Pozo 3	VI0100160
161	VI-149, 12VPr2-208, Playa Grande 08	VI0100161
162	VI-150, 12VPr2-209, Caballo 03	VI0100162
163	VI-151, 12VPr2-210, Arkadia 09	VI0100163
164	VI-152, 12VPr2-211, Arcadia 3	VI0100164
165	VI-153/12VPr2-213/Destino 01	VI0100165
166	VI-156/ 12VPr2-216/ Quebrada Amargura 01	VI0100166
167	VI-158/ 12VPr2-218/ Fanduca 01	VI0100167
168	VI-160/ 12VPr2-222/ Playa Caballo 02	VI0100168
169	VI-161/ 12VPr2-223/ El Buey 08	VI0100169
170	VI-163/ 12VPr2-225/ Punta Caballo	VI0100170
171	VI-164/ 12VPr2-226/ El Buey 09	VI0100171
172	VI-165/ 12VPr2-227/ Algodones 05	VI0100172
173	VI-166/ 12VPr2-228/ El Buey 10	VI0100173
174	VI-167/ 12VPr2-230/ Algodones 07	VI0100174
175	VI-168/ 12VPr2-231/ Loma Jalova 04	VI0100175
176	VI-169/ 12VPr2-237/ Ensenada Honda 07	VI0100176
177	VI-170/ 12VPr2-238/ Bahia Salina del Sur	VI0100177
178	VI-171/ 12VPr2-239/ Llave 02	VI0100178
179	VI-172/ 12VPr2-240/ Marunguey 08	VI0100179
180	VI-173/ 12VPr2-241/ Algodones 08	VI0100180
181	VI-174/ 12VPr2-243/ Algodones 09	VI0100181
182	VI-175/ 12VPr2-244/ Destino 03	VI0100182
183	VI-176/ 12VPr2-245/ Algodones 10	VI0100183
184	VI-177/ 12VPr2-246/ Llave 03	VI0100184
185	VI-178/ 12VPr2-247/ Marunguey 09	VI0100185
186	VI-179/ 12VPr2-248/ Marunguey 10	VI0100186
187	VI-180/ 12VPr2-249/ Algodones 11	VI0100187
188	VI-182/ 12VPr2-251/ Marunguey 11	VI0100188
189	VI-183/ 12VPr2-252/ Destino 04	VI0100189
190	VI-184/Destino 05/12VPr2-253	VI0100190

Sitios Arqueológicos de Vieques

191	VI-186/12VPr2-255/Destino 6	VI0100191
192	VI-187/12VPr2-256/Camp garcia 04	VI0100192
193	VI-188/12VPr2-257/Yanuel 10	VI0100193
194	VI-190/12VPr2-259/Fanduca 02	VI0100194
195	VI-191/12VPr2-260/Quebrada La Hueca 03	VI0100195
196	VI-193/12VPr2-262/Llave 04	VI0100196
197	VI-194/12VPr2-263/Playa Caballo 03	VI0100197
198	VI-195/12VPr2-264/Llave 05	VI0100198
199	VI-196/12VPr2-265/Punta Arenas 01	VI0100199
200	VI-197/12VPr2-266/Playa Grande 10	VI0100200
201	VI-198/12VPr2-267/Punta Arenas 02	VI0100201
202	VI-199/12VPr2-268/Punta Arenas 03	VI0100202
203	VI-201/12VPr2-270/Punta Arenas 04	VI0100203
204	VI-203/12VPr2-272/Florida 01	VI0100204
205	VI-204/12VPr2-273/Puerto Diablo 04	VI0100205
206	VI-205/12VPr2-274/Caballo 04	VI0100206
207	VI-206/12VPr2-275/Punta Arenas 10	VI0100207
208	VI-207/12VPr2-276/Mosquito 01	VI0100208
209	VI-208/12VPr2-277/Punta Arenas 05	VI0100209
210	VI-209/12VPr2-278/Monte Pirata 02	VI0100210
211	VI-211/12VPr2-280/Llave 06	VI0100211
212	VI-212/12VPr2-281/Florida 02	VI0100212
213	VI-213/12VPr2-282/Ensenada Honda 08	VI0100213
214	VI-214/12VPr2-283/Llave 07	VI0100214
215	VI-215/12VPr2-284/Punta Arenas 06	VI0100215
216	VI-218/12VPr2-287/Llave 10	VI0100216
217	VI-219/12VPr2-288/Punta Arenas 07	VI0100217
218	VI-220/12VPr2-289/Verdiales 09	VI0100218
219	VI-221, 12VPr2-290, Ensenada Honda 09	VI0100219
220	VI-222/12VPr2-291/Llave 11	VI0100220
221	VI-223/12VPr2-285/Mosquito 02	VI0100221
222	VI-224/12VPr2-293/Puerto Diablo 05	VI0100222
223	VI-225/VPr2-295/Marunguey 12	VI0100223
224	VI-226/12VPr2-296/Marunguey 13	VI0100224
225	VI-227/12VPr2-297/Puerto Diablo 06	VI0100225
226	VI-228/12VPr2-298/Tapon 09	VI0100226
227	VI-229/12VPr2-299/Llave 21	VI0100227
228	VI-230, Playa Grande 13	VI0100228
229	VI-231/12VPr2-501/Playa Grande 11	VI0100229
230	VI-232, Playa Grande 12/12VPr2-502	VI0100230

231	VI-233/0495 AV-1/AV-1	VI0100231
232	VI-234/0397 A1-1/Caballo 06	VI0100232
233	VI-235/0397 A-2/ Caballo 07	VI0100233
234	VI-236/0397 A-2/Caballo 08	VI0100234
235	VI-237/0397 B-1/Florida 04	VI0100235
236	VI-238/0397 B-2/ Florida 05	VI0100236
237	VI-239/ Mosquito 03/0397 B1-3	VI0100237
238	VI-240/ 0997 C1-1/ Caballo 09	VI0100238
239	VI-241/ 0997 D1-1/ Florida 07	VI0100239
240	VI-242/ 0997 D1-2/ Florida 08	VI0100240
241	VI-243/ 0100 X3-1/ Monte Pirata 12	VI0100241
242	VI-244/0997 E1-1/ Playa Caballo 04	VI0100242
243	VI-246/0397 G1-2/ Marquesado 03	VI0100243
244	VI-247/ 0397 H1-1/ Llave 34	VI0100244
245	VI-248/0397 H1-2/Llave 22	VI0100245
246	VI-249/0397 H1-3/ Llave 23	VI0100246
247	VI-250/0397 H 04/ Llave 24	VI0100247
248	VI-251/0397 H-05/ Llave 25	VI0100248
249	VI-252/0397 H1-6/ Llave 26	VI0100249
250	VI-253/ 0397 H-07/ Llave 27	VI0100250
251	VI-254/0397 H1-8/ Llave 28	VI0100251
252	VI-255/0397 H-09/Llave 29	VI0100252
253	VI-258/0397 I1-2/Ventana 05	VI0100253
254	VI-259/0397 I1-3/ Ventana 6	VI0100254
255	VI-260/0397 K-01/ Ventana 7	VI0100255
256	VI-262/0997 N-01/ Laguna Kiani 01	VI0100256
257	VI-263/0997 N-2/Quebrada Resolucion 11	VI0100257
258	VI-265/0997 N-4/Laguna Kiani 2	VI0100258
259	VI-266/0997 P-1/ Quebrada Resolucion 2	VI0100259
260	VI-268/0997 Q1-2/ Quebrada Resolucion 04	VI0100260
261	VI-269/0997 Q1-3/ Quebrada resolucion 05	VI0100261
262	VI-269R	VI0100262
263	VI-270/0997 Q1-4/ Quebrada Resolucion 06	VI0100263
264	VI-271/ 0997 Q1-5/ Quebrada Resolucion 07	VI0100264
265	VI-272/ 0997 Q1-6/ Quebrada Resolucion 08	VI0100265
266	VI-273/0997 S1-1/ Ventana 09	VI0100266
267	VI-274/ 0997 T1-1/ Ventana 08	VI0100267
268	VI-275/ 0997 T1-2/ El Buey 11	VI0100268
269	VI-276/ 0997 T1-3/ El Buey 12	VI0100269
270	VI-277/ 0997 U1-1/ Quebrada Resolucion 25	VI0100270

Sitios Arqueológicos de Vieques

271	VI-278/ 0997 U1-1/ Monte Pirata 05	VI0100271
272	VI-279/ 0997 U1-2/ Quebrada Resolucion 17	VI0100272
273	VI-281/ 0997 U1-4/ Quebrada Resolucion 26	VI0100273
274	VI-282/ 0997 U1-5/ Monte Pirata 09	VI0100274
275	VI-283/ 0997 U1-6/ Monte Pirata 10	VI0100275
276	VI-284/ 0997 U1-7/ Monte Pirata 11	VI0100276
277	VI-285/ 0997 U1-8/ Quebrada Resolucion 28	VI0100277
278	VI-287/ 0097 U1-10/ Quebrada Resolucion 19	VI0100278
279	VI-288/ 0997U1-12/ Quebrada Resolucion 20	VI0100279
280	VI-289/ 0997 U1-13/ Quebrada Resolucion 21	VI0100280
281	VI-290/ 0997 U1-14/ Quebrada Resolucion 27	VI0100281
282	VI-291/ 0997 U1-15/ Quebrada Resolucion 22	VI0100282
283	VI-292/ 0097 U1-16/ Quebrada Resolucion 23	VI0100283
284	VI-293/ 0997 U1-17/ Quebrada Resolucion 24	VI0100284
285	VI-294/ 0997 W1-2/ Punta Arenas 12	VI0100285
286	VI-295/ 0997 V1-1/ Monte Pirata 08	VI0100286
287	VI-296/ 0998 V1-2/ Monte Pirata 07	VI0100287
288	VI-297/ 0997 V1-3/ Monte Pirata 03	VI0100288
289	VI-298/ 0997 V1-4/ Monte Pirata 04	VI0100289
290	VI-299/ 0997 V1-5/ Quebrada Resolucion 09	VI0100290
291	VI-300/ 0997 V1-6/ Monte Pirata 06	VI0100291
292	VI-301/ 0997 W1-1/ Quebrada Resolucion 13	VI0100292
293	VI-302/ 0997 W1-3/ Quebrada Resolucion 14	VI0100293
294	VI-303/ 0997 W1-4/ Quebrada Resolucion 15	VI0100294
295	VI-304/ 0997 W1-5/ Quebrada Resolucion 16	VI0100295
296	VI-305/ 0997 W1-6/ Quebrada Resolucion 10	VI0100296
297	VI-306/ 0997 X1-1/ Llave 31	VI0100297
298	VI-307/ 0997 X1-2/ Llave 32	VI0100298
299	VI-308/ 0997 Y1-1/ Playa Chiva 06	VI0100299
300	VI-309/ 0997 C2-1/ Punta Arenas 11	VI0100300
301	VI-310/ 0498 H2-1/ Puerto Negro 01	VI0100301
302	VI-311/ 0498 J2-1/ Punta Goleta 04	VI0100302
303	VI-312/ 0498 J2-2/ Punta Goleta 05	VI0100303
304	VI-313/ 0498 K2-1/ Llave 33	VI0100304
305	VI-314/ 0498 L2-1/ Puerto Diablo 07	VI0100305
306	VI-315/ 0498 M2-1/ Puerto Diablo 08	VI0100306
307	VI-316/ 0498 M2-2/ Puerto Diablo 09	VI0100307
308	VI-317/ 0498 O2-1/ Punta Goleta 06	VI0100308
309	VI-318/ 0498 O2-2/ Punta Goleta 07	VI0100309
310	VI-319/ 0498 O2-3/ Punta Goleta 08	VI0100310

Sitios Arqueológicos de Vieques

311	VI-320/ 0498 O2-4/ Punta Goleta 09	VI0100311
312	VI-321/ 1098 T2-1/ Playita 03	VI0100312
313	VI-322/ 1098 V2-1/ Paramayon 04	VI0100313
314	VI-323/ 1098 V2-2/ Paramayon 05	VI0100314
315	VI-324/ 1098 V2-23/ Paramayon 06	VI0100315
316	VI-325/ 1098 W2-1/ Paramayon 07	VI0100316
317	VI-326. 1098 W2-2/ Paramayon 08	VI0100317
318	VI-327/ 1098 X2-1/ Puerto Diablo 10	VI0100318
319	VI-329/ 0800 X5-1/ Puerto Real 01	VI0100319
320	VI-330/ 0100 C4-1/ Arkadia 07	VI0100320
321	VI-331/ 0100 D4-1/ Laguna Kiani 03	VI0100321
322	VI-332/ 0100 H4-1/ Florida 06	VI0100322
323	VI-333/ 0500 R4-1/ Llave 35	VI0100323
324	VI-335/ 0800 U5-1/ Mosquito 04	VI0100324
325	VI-336/ 0800 D5-1/ Llave 36	VI0100325
326	VI-337, 0800 D5-2, Llave 37	VI0100326
327	VI-338, 0800 Q5-1, Llave 38	VI0100327
328	VI-339, 0800 Q5-2, Llave 39	VI0100328
329	VI-340, 0800 H5-1, Llave 40	VI0100329
330	VI-342, 0800 H5-3 Llave 42	VI0100330
331		VI0100331
332	12Vpr2-209R	VI0100332
333		VI0100333
334		VI0100334
335		VI0100335
336		VI0100336
343	Vi45/ 12VPr2-055/ Playita Conejo	VI0100343
344	Vi51/ 12VPr2-062/ Arkadia 01	VI0100344
346	Vi118/ 12VPr2-170/ Punta Arenas 09	VI0100346
348	VI-157/ 12VPr2-217/ Quebrada La Hueca 01	VI0100348
349	VI-159/ 12VPr2-221/ El Buey 07	VI0100349
350	VI-162/ 12VPr2-224/ Arkadia 04	VI0100350
351	VI-181/ 12VPr2-250/ Llave 19	VI0100351
352	VI-185/12VPr2-254/Playa Chiva 04/Blue Beach	VI0100352
353	VI-189/ 12VPr2-258/ Quebrada La Hueca 02	VI0100353
354	VI-192/ 12VPr2-261/ Llave 20	VI0100354
355	VI-200/ 12VPr2-269/ Destino 07	VI0100355
356	VI-202/ 12VPr2-271/ Playa Chiva 5/ Blue Beach	VI0100356
357	VI-210/ 12VPr2-279/ Caballo 05	VI0100357

* TAG es el código de recurso utilizado por la Oficina Estatal de Conservación Histórica.



VI0100005
(La Mina, V-5)

Bo. Puerto Real

El sitio consiste de tres montículos (middens) localizados uno al lado del otro en la planicie del llano costanero. Su asociación cultural se remonta al Estilo Santa Elena. Este yacimiento se ubica a unos 500 m al norte del sitio Esperanza, en la propiedad de la Mina, a ambos lados de la carretera 996 (km 0.46).

Identificado por Rouse en 1938; la primera información de este sitio proviene de la hoja de inventario de sitios arqueológicos, preparado por Juan González Colón en 1980. Este describe el sitio como *“un residuario tipo aldea el cual se ha visto bastante impactado por remoción de terrenos y arado.”* Para el año 1975 Diana López lo visita y lo relocaliza como parte de su investigación de maestría. En 1995 Virginia Rivera concluyó que un proyecto impactaría los sitios La Mina, Martineau y La Esperanza.

Marlene Ramos realiza una investigación Fase II para el sitio. La excavación reveló la presencia de un sitio arqueológico cuyos depósitos se extienden a nivel superior, y la cantidad de material disminuye hacia los límites del yacimiento. Las excavaciones de Fase III de este proyecto fueron realizadas por Marlene Ramos entre fines del 2001 y principios del 2002.



VI0100002
(VI-02, Martineau I)

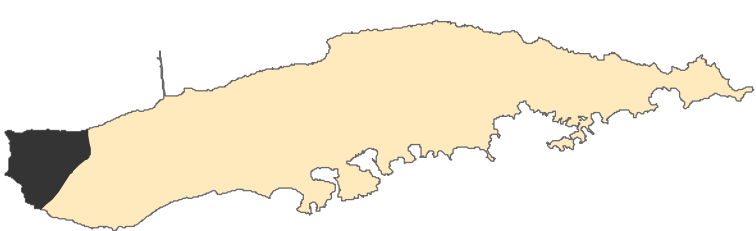
Bo. Florida

El sitio consiste de dos concheros (shell heaps): uno pequeño sobre la cima de la colina, y el otro justo bajo la cresta. Este yacimiento se ubica casi directamente al norte de La Mina y Esperanza; a 50 m sobre el nivel del mar, en una colina con vista a la Sonda de Vieques, 300 m tierra adentro de Punta Martineau.

Identificado y descrito por Rouse en 1938, el material cerámico del sitio pertenece a los estilos Santa Elena, Ostiones y Esperanza. La primera información disponible sobre este yacimiento proviene de la ficha del inventario de yacimientos arqueológicos redactada por Juan González en 1980. Virginia Rivera y Miguel Rodríguez llevaron a cabo excavaciones para el año 1985.

No es hasta finales del 2001 y principios del 2002 que Marlene Ramos realiza una investigación de Fase III para el sitio.

Sitios Arqueológicos, Punta Arenas Municipio de Vieques

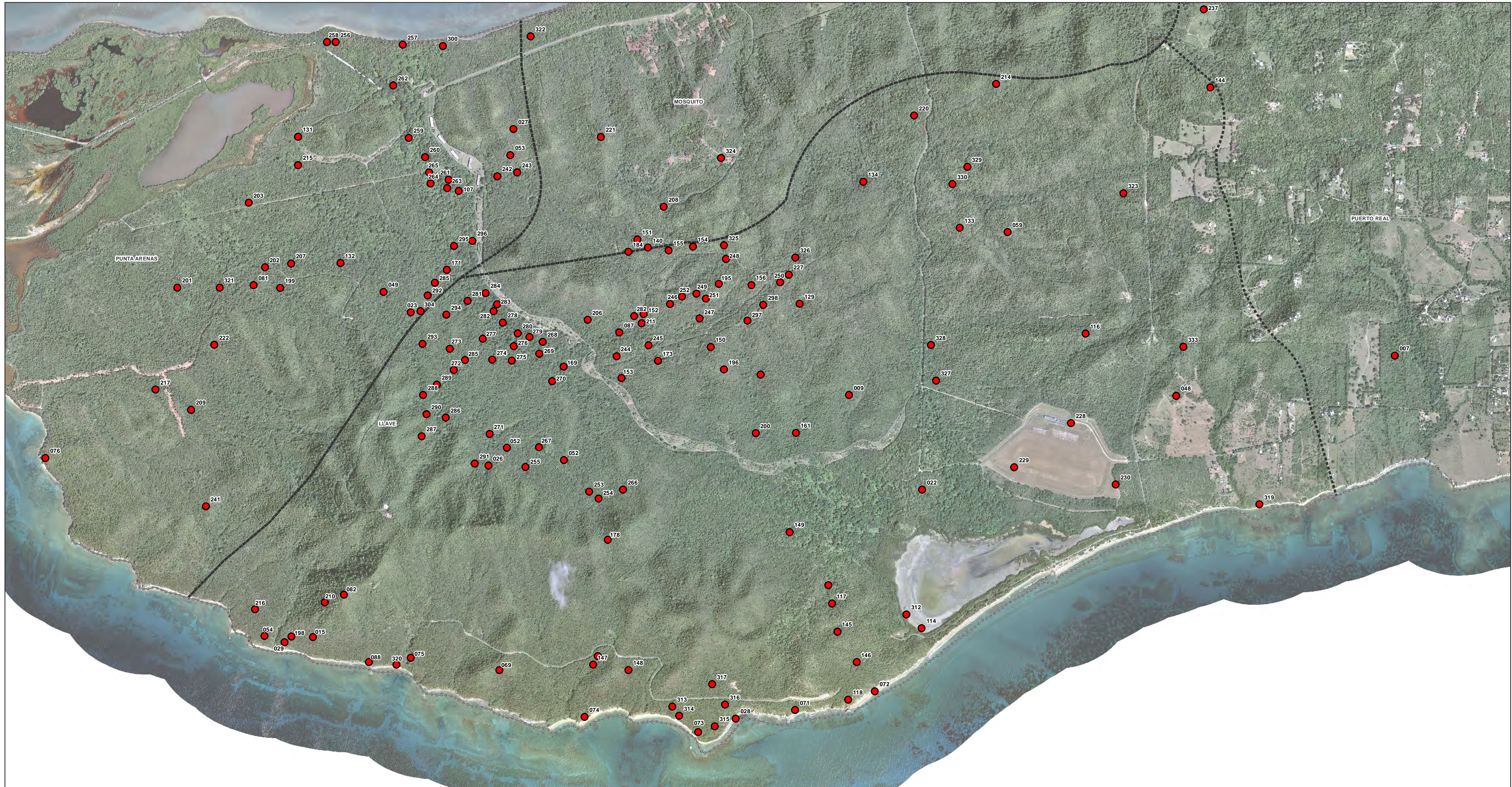


● Sitios Arqueológicos - - - Límite de Barrios

Se muestra para cada sitio los últimos tres dígitos del código de recurso (TAG), incluido en el listado de Sitios Arqueológicos provisto.
Se muestra en el mapa fotografía aérea de los años 2009 y 2010.

1:8,510
0 500 1,000 Pies
N
Proyección: NAD 1983, State Plane P.R. & V.I.
Fecha: 10 de octubre de 2014
Oficina Estatal de Conservación Histórica

Sitios Arqueológicos, Llave Municipio de Vieques

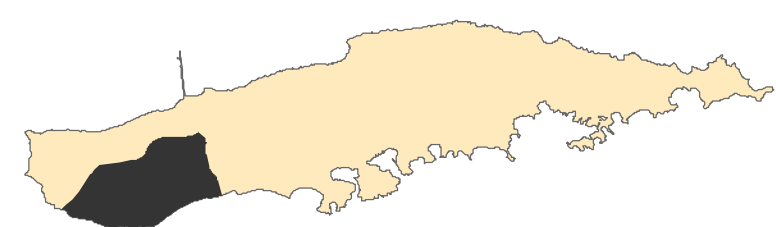


● Sitios Arqueológicos

⋯ Limite de Barrios

Se muestra para cada sitio los últimos tres dígitos del código de recurso (TAG), incluido en el listado de Sitios Arqueológicos provisto.

Se muestra en el mapa fotografía aérea de los años 2009 y 2010.

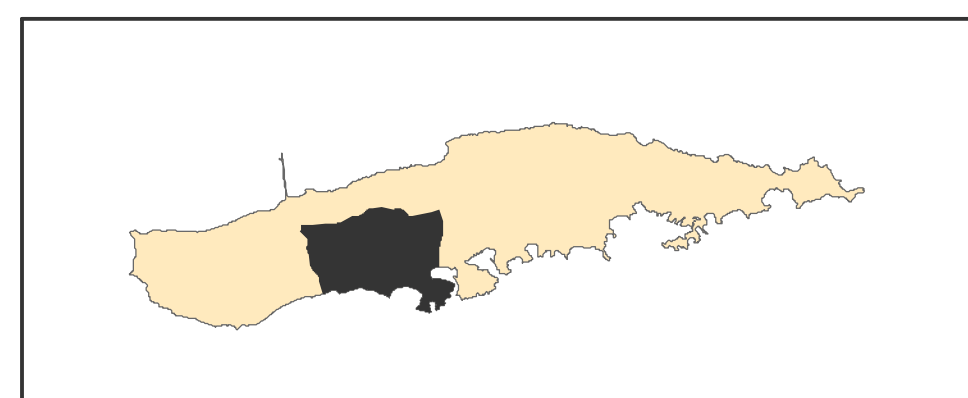


1:10,368

0 500 1,000 Pies

Proyección: NAD 1983, State Plane P.R. & V.I.
Fecha: 22 de diciembre de 2014
Oficina Estatal de Conservación Histórica

Sitios Arqueológicos, Puerto Real Municipio de Vieques

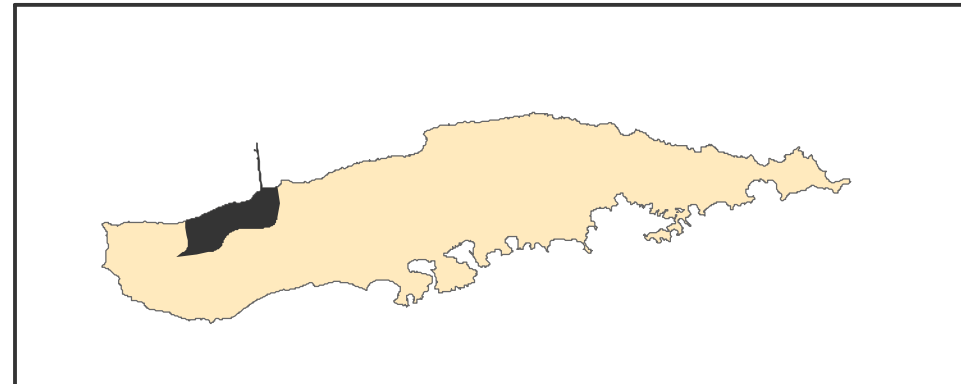


● Sitios Arqueológicos - - - Límite de Barrios

Se muestra para cada sitio los últimos tres dígitos del código de recurso (TAG), incluido en el listado de Sitios Arqueológicos provisto.
Se muestra en el mapa fotografía aérea de los años 2009 y 2010.

1:11,558
0 500 1,000 Pies
N
Proyección: NAD 1983, State Plane P.R. & V.I.
Fecha: 10 de octubre de 2014
Oficina Estatal de Conservación Histórica

Sitios Arqueológicos, Mosquito Municipio de Vieques

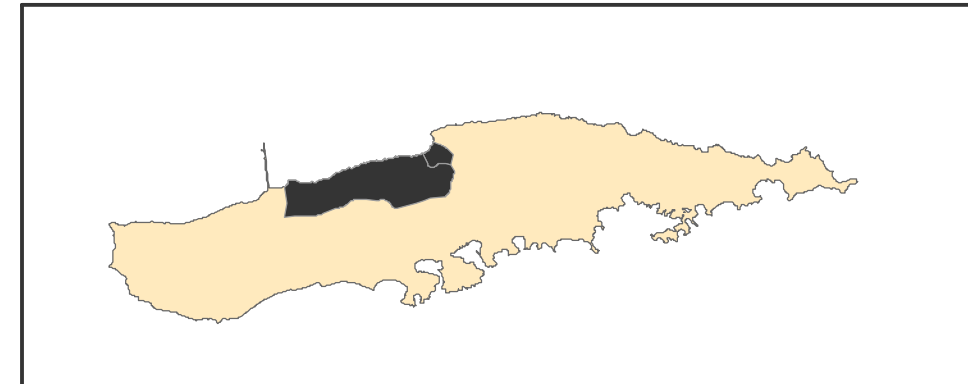
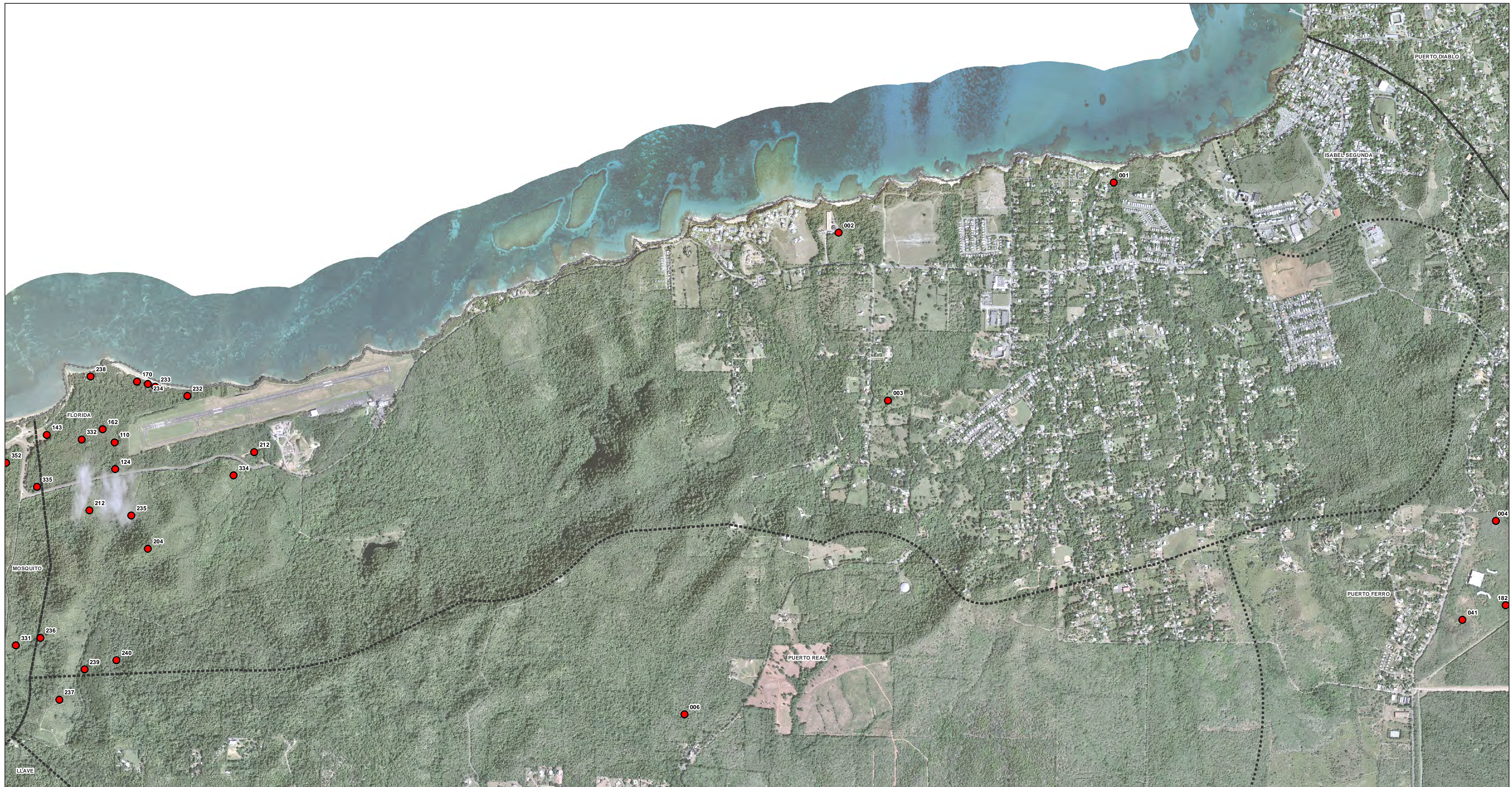


● Sitios Arqueológicos - - - - - Limite de Barrios

Se muestra para cada sitio los últimos tres dígitos del código de recurso (TAG), incluido en el listado de Sitios Arqueológicos provisto.
Se muestra en el mapa fotografía aérea de los años 2009 y 2010.

1:11,528
0 500 1,000 Pies
N
Proyección: NAD 1983, State Plane P.R. & V.I.
Fecha: 10 de octubre de 2014
Oficina Estatal de Conservación Histórica

Sitios Arqueológicos, Florida e Isabel Segunda Municipio de Vieques



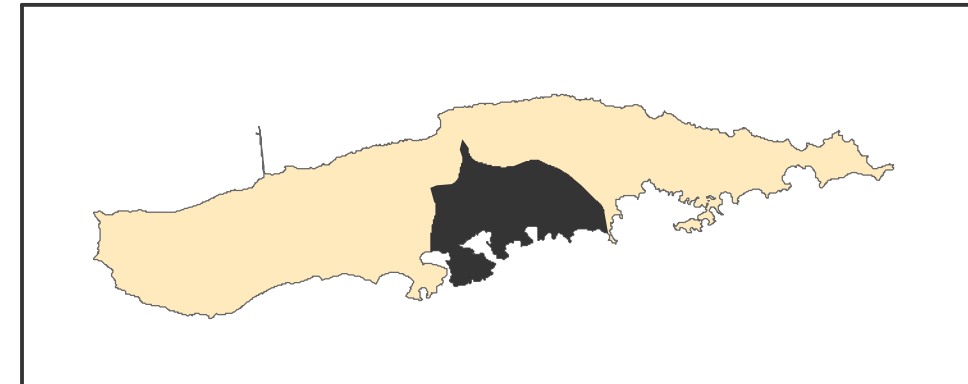
● Sitios Arqueológicos

⋯ Limite de Barrios

Se muestra para cada sitio los últimos tres dígitos del código de recurso (TAG), incluido en el listado de Sitios Arqueológicos provisto.
Se muestra en el mapa fotografía aérea de los años 2009 y 2010.

1:8,700
0 500 1,000 Pies
N
Proyección: NAD 1983, State Plane P.R. & V.I.
Fecha: 22 de diciembre de 2014
Oficina Estatal de Conservación Histórica

Sitios Arqueológicos, Puerto Ferro Municipio de Vieques

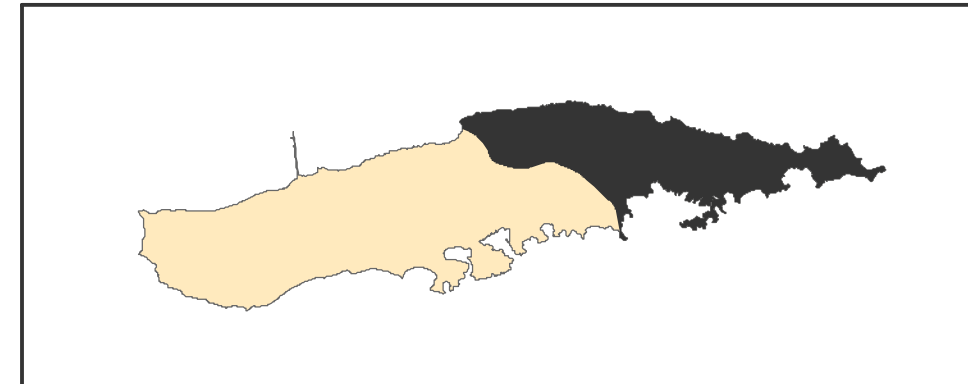
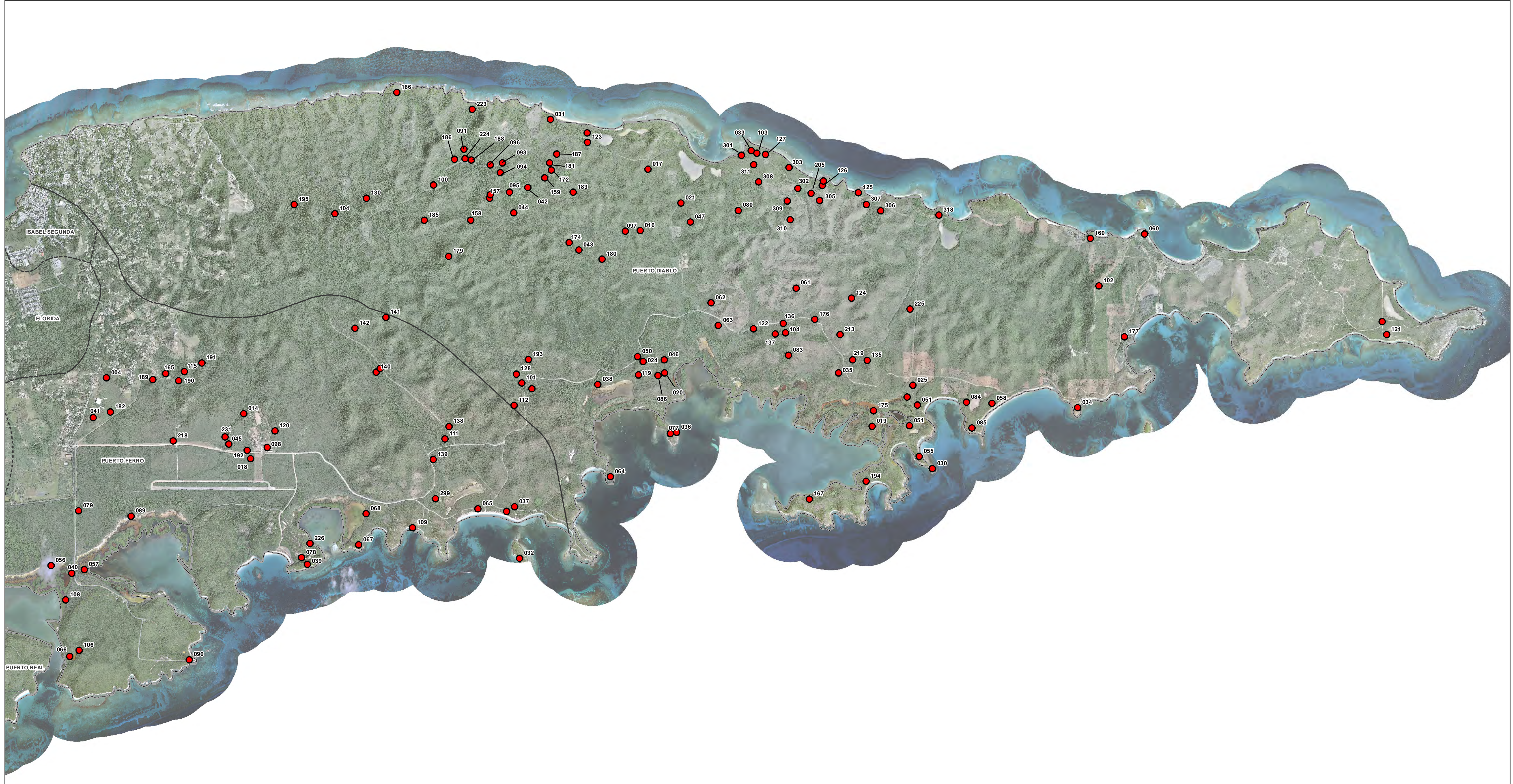


● Sitios Arqueológicos - - - Límite de Barrios

Se muestra para cada sitio los últimos tres dígitos del código de recurso (TAG), incluido en el listado de Sitios Arqueológicos provisto.
Se muestra en el mapa fotografía aérea de los años 2009 y 2010.

1:13,807
0 1,000 2,000 Pies
N
Proyección: NAD 1983, State Plane P.R. & V.I.
Fecha: 10 de octubre de 2014
Oficina Estatal de Conservación Histórica

Sitios Arqueológicos, Puerto Diablo Municipio de Vieques

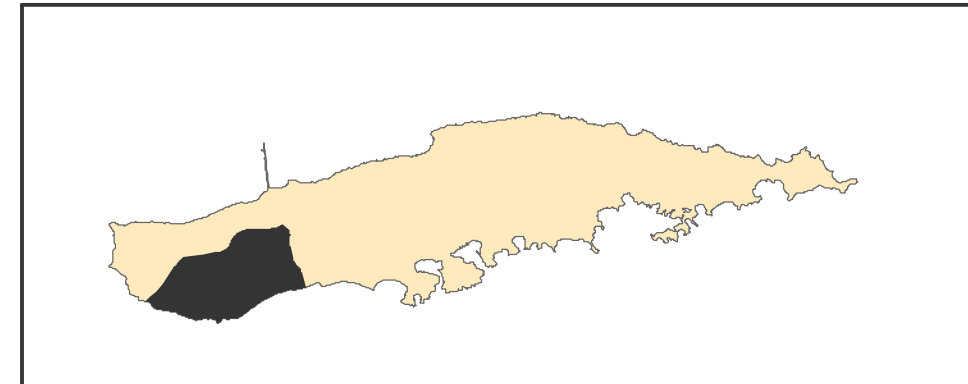
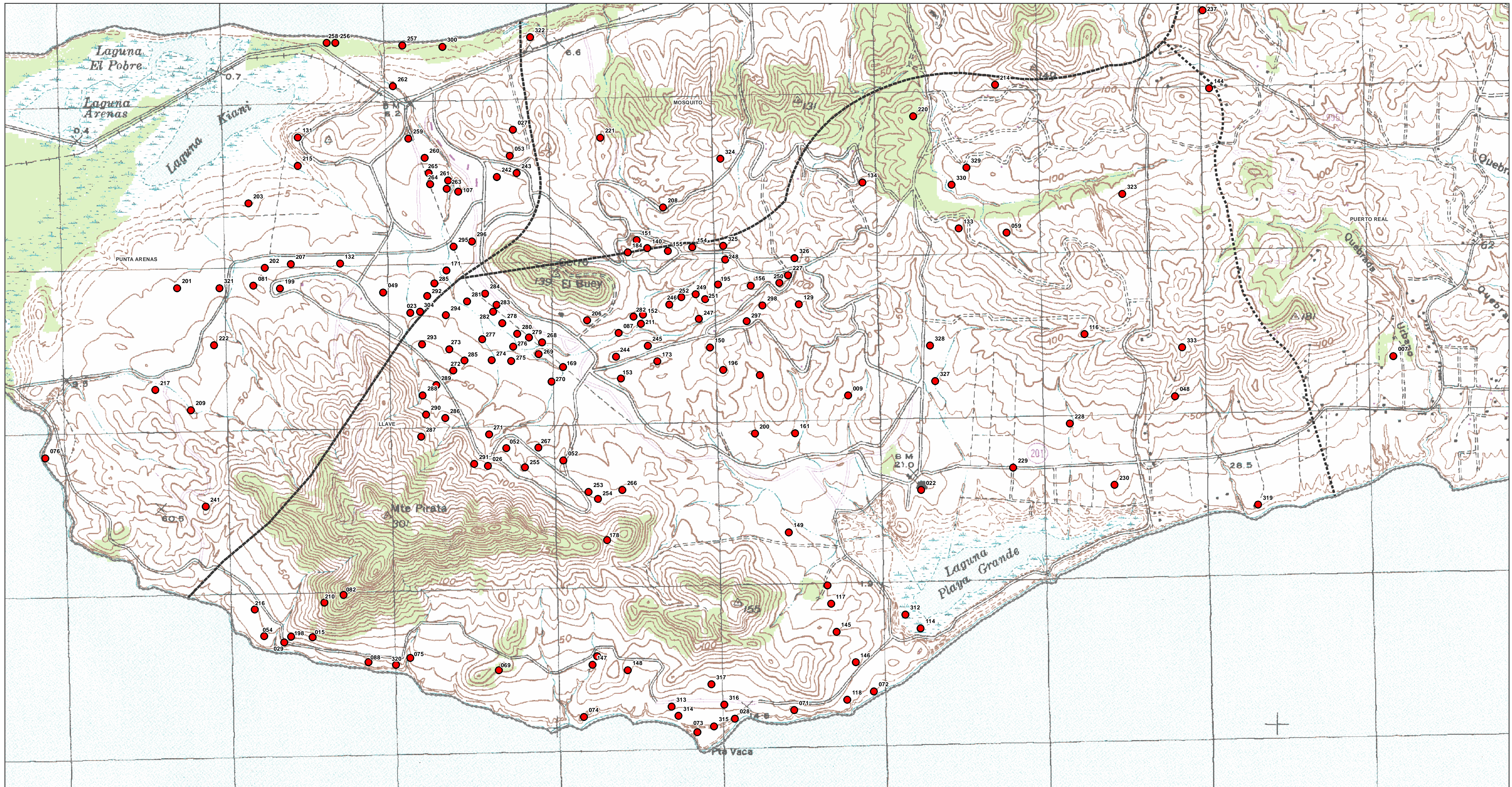


● Sitios Arqueológicos - - - - - Límite de Barrios

Se muestra para cada sitio los últimos tres dígitos del código de recurso (TAG), incluido en el listado de Sitios Arqueológicos provisto.
Se muestra en el mapa fotografía aérea de los años 2009 y 2010.

1:21,659
0 0.25 0.5 Millas
N
Proyección: NAD 1983, State Plane P.R. & V.I.
Fecha: 10 de octubre de 2014
Oficina Estatal de Conservación Histórica

Sitios Arqueológicos, Llave Municipio de Vieques



- Sitios Arqueológicos
- Limite de Barrios

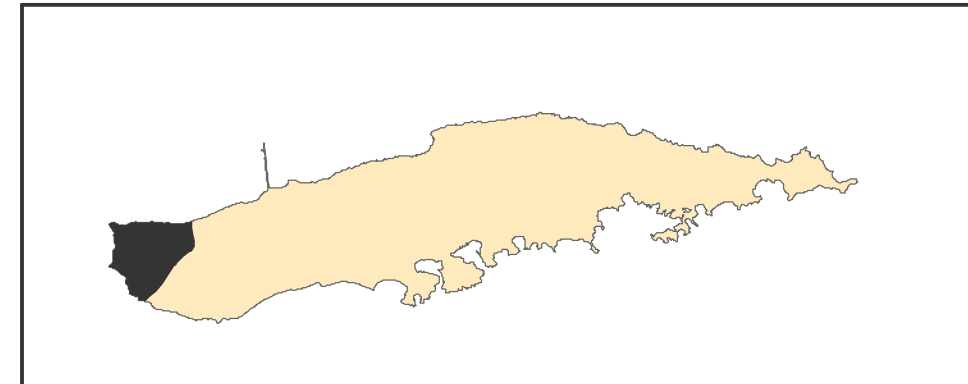
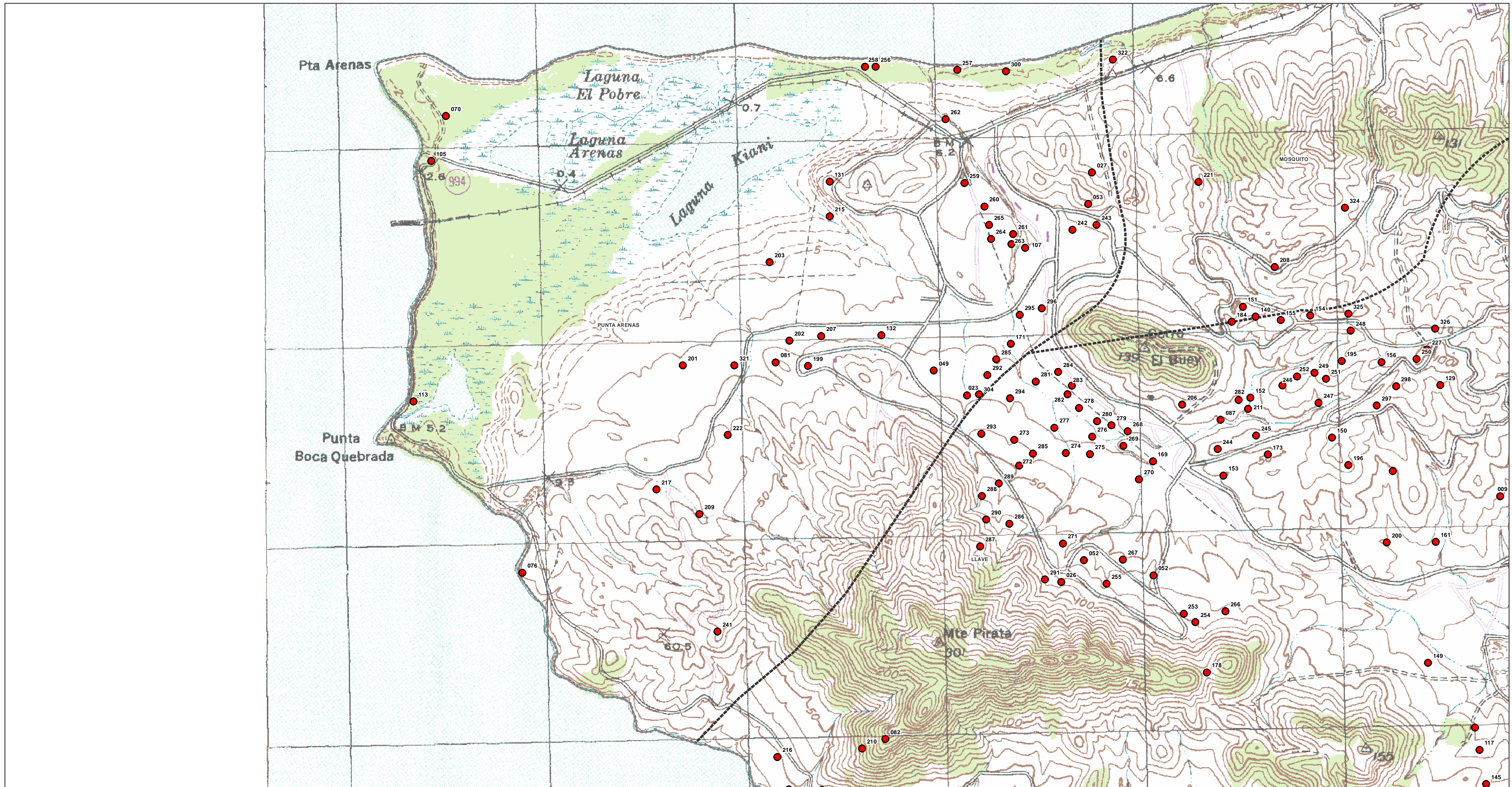
Se muestra para cada sitio los últimos tres dígitos del código de recurso (TAG), incluido en el listado de Sitios Arqueológicos provisto.



1:10,368
 0 500 1,000
 Pies

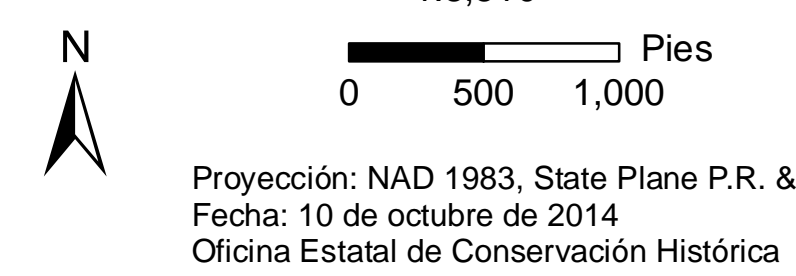
Proyección: NAD 1983, State Plane P.R. & V.I.
 Fecha: 22 de diciembre de 2014
 Oficina Estatal de Conservación Histórica

Sitios Arqueológicos, Punta Arenas Municipio de Vieques

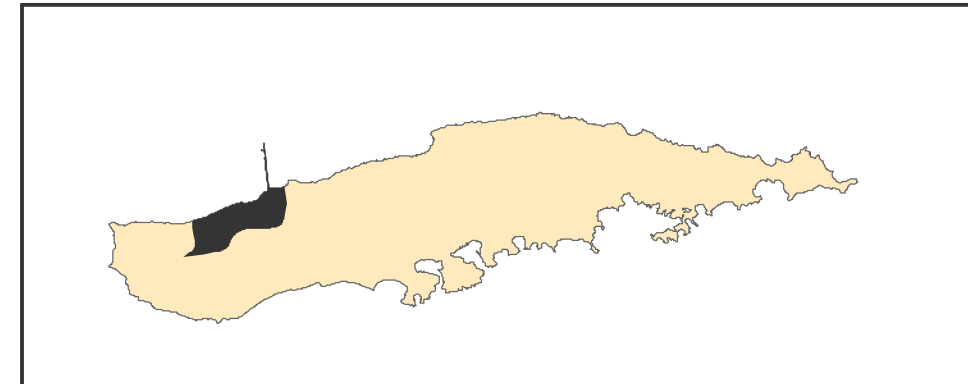
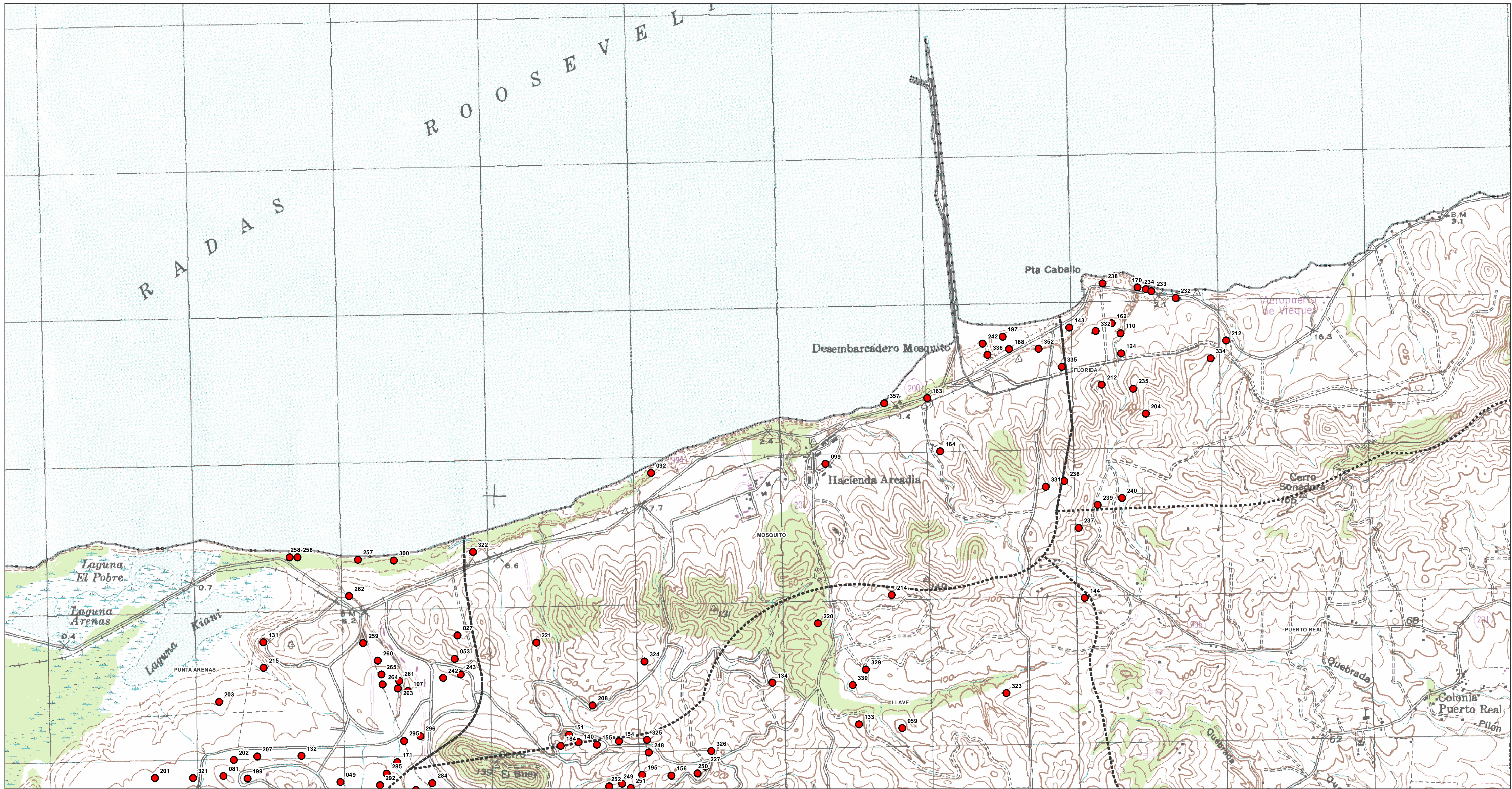


● Sitios Arqueológicos - - - Límite de Barrios

Se muestra para cada sitio los últimos tres dígitos del código de recurso (TAG), incluido en el listado de Sitios Arqueológicos provisto.



Sitios Arqueológicos, Mosquito Municipio de Vieques



● Sitios Arqueológicos

--- Limite de Barrios

Se muestra para cada sitio los últimos tres dígitos del código de recurso (TAG), incluido en el listado de Sitios Arqueológicos provisto.

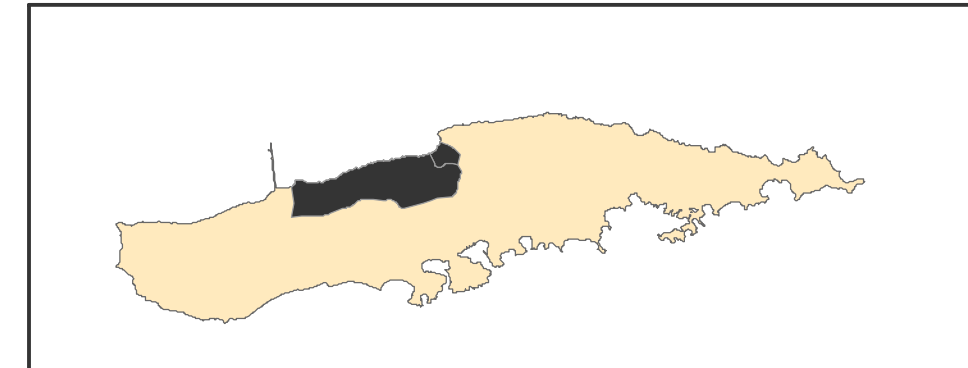
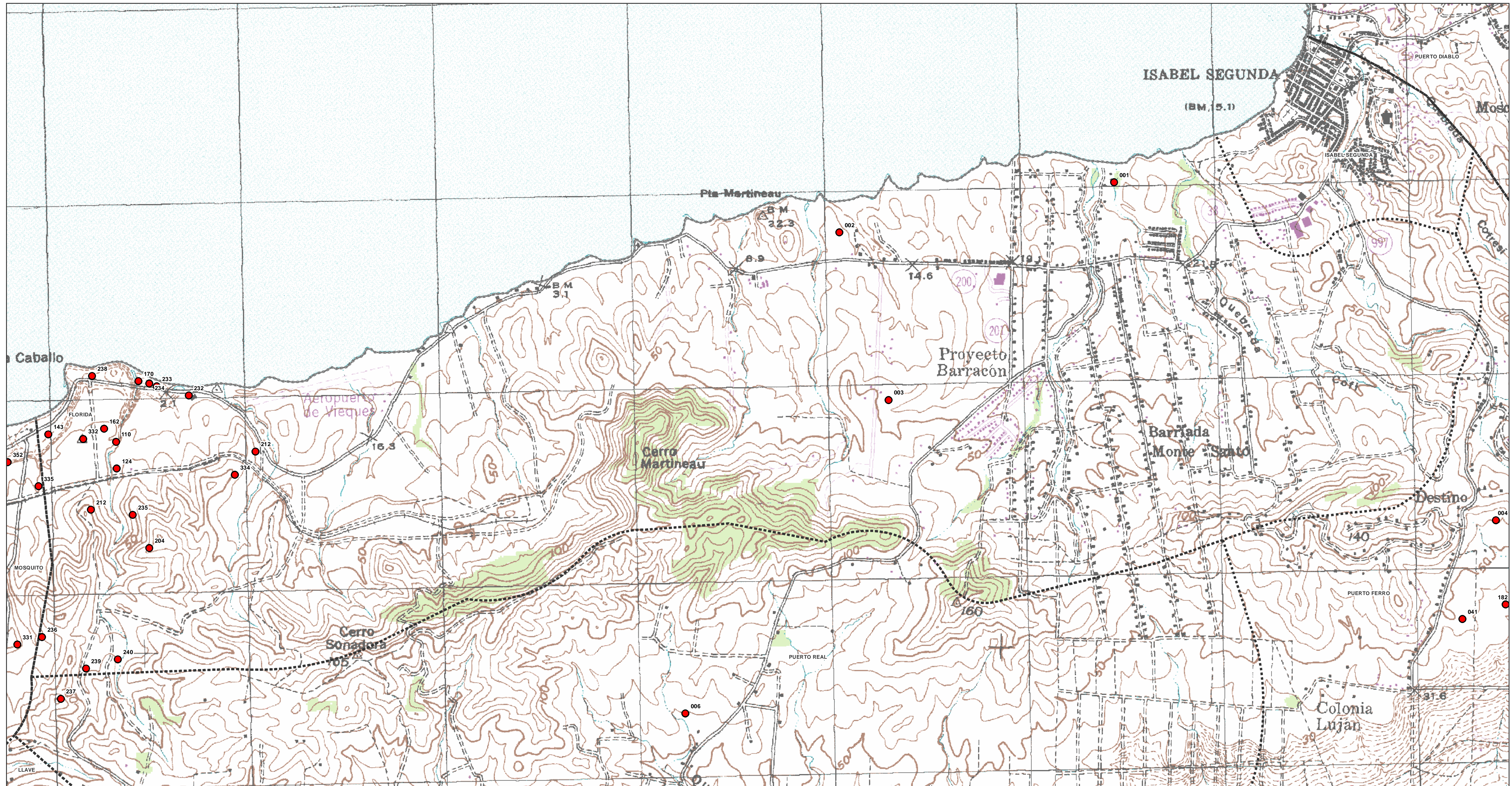


1:11,528

0 500 1,000
 Pies

Proyección: NAD 1983, State Plane P.R. & V.I.
 Fecha: 10 de octubre de 2014
 Oficina Estatal de Conservación Histórica

Sitios Arqueológicos, Florida e Isabel Segunda Municipio de Vieques



- Sitios Arqueológicos
- Limite de Barrios

Se muestra para cada sitio los últimos tres dígitos del código de recurso (TAG), incluido en el listado de Sitios Arqueológicos provisto.

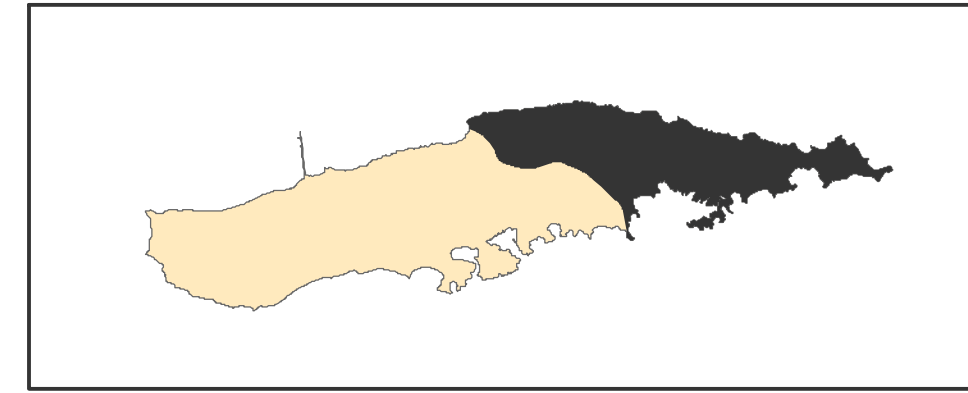
1:8,700

0 500 1,000 Pies

N

Proyección: NAD 1983, State Plane P.R. & V.I.
 Fecha: 22 de diciembre de 2014
 Oficina Estatal de Conservación Histórica

Sitios Arqueológicos, Puerto Diablo Municipio de Vieques



● Sitios Arqueológicos

⋯ Limite de Barrios

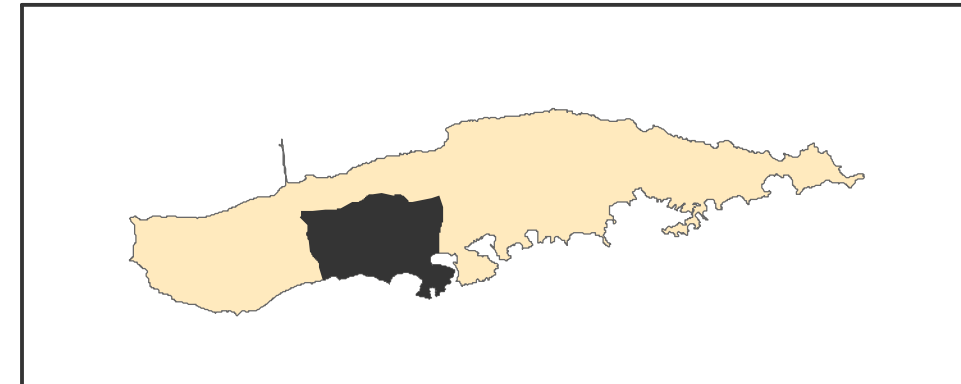
Se muestra para cada sitio los últimos tres dígitos del código de recurso (TAG), incluido en el listado de Sitios Arqueológicos provisto.



1:21,659
0 0.25 0.5
Millas

Proyección: NAD 1983, State Plane P.R. & V.I.
Fecha: 10 de octubre de 2014
Oficina Estatal de Conservación Histórica

Sitios Arqueológicos, Puerto Real Municipio de Vieques



- Sitios Arqueológicos
- Límite de Barrios

Se muestra para cada sitio los últimos tres dígitos del código de recurso (TAG), incluido en el listado de Sitios Arqueológicos provisto.

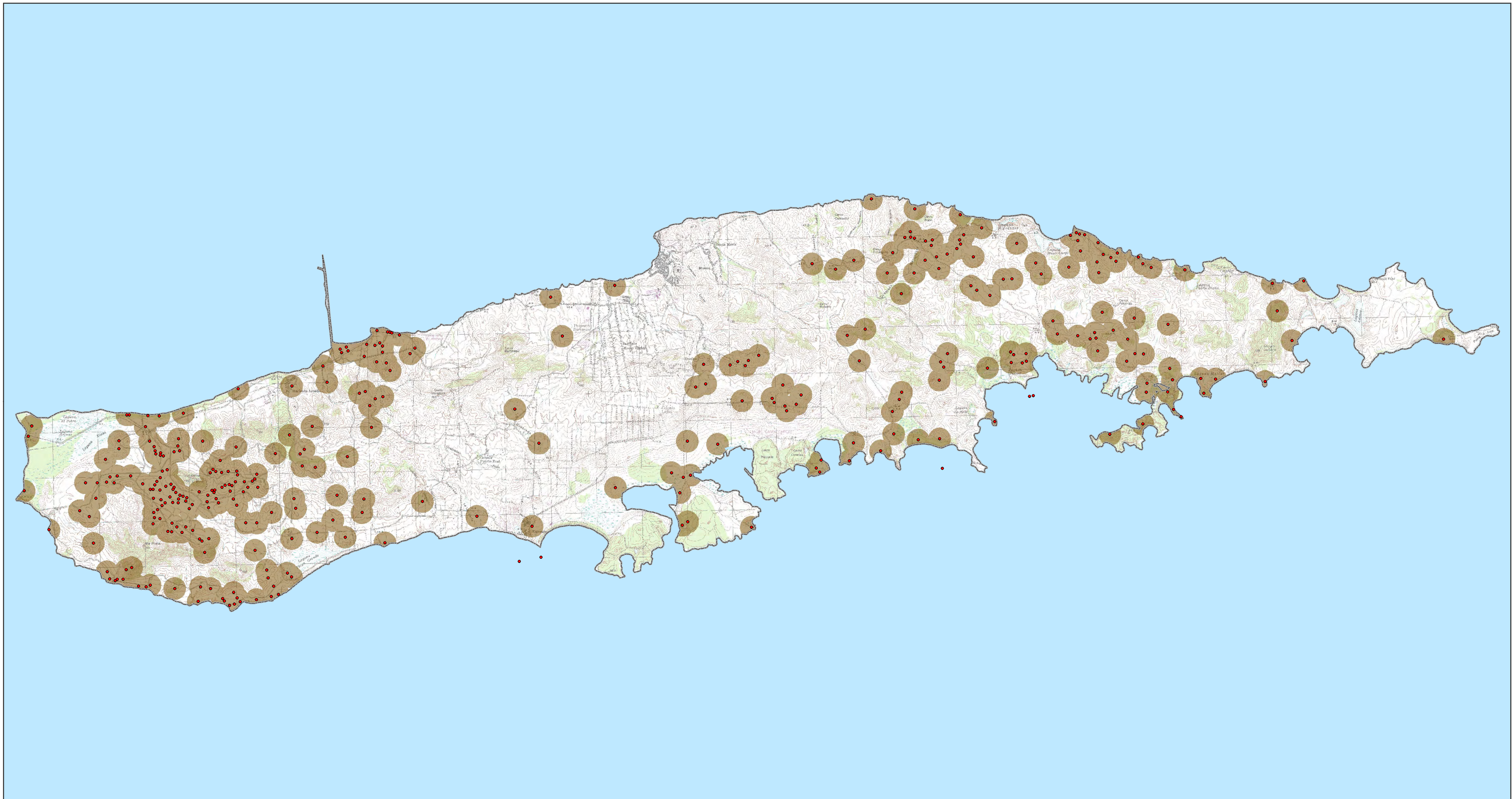
1:11,558
 0 500 1,000
 Pies

N

 Proyección: NAD 1983, State Plane P.R. & V.I.
 Fecha: 10 de octubre de 2014
 Oficina Estatal de Conservación Histórica

Sitios Arqueológicos, Municipio de Vieques

Areas de Conocida Alta Probabilidad de Hallazgo



 Hay Información Arqueológica en la OECH

 No Hay Información Arqueológica en la OECH

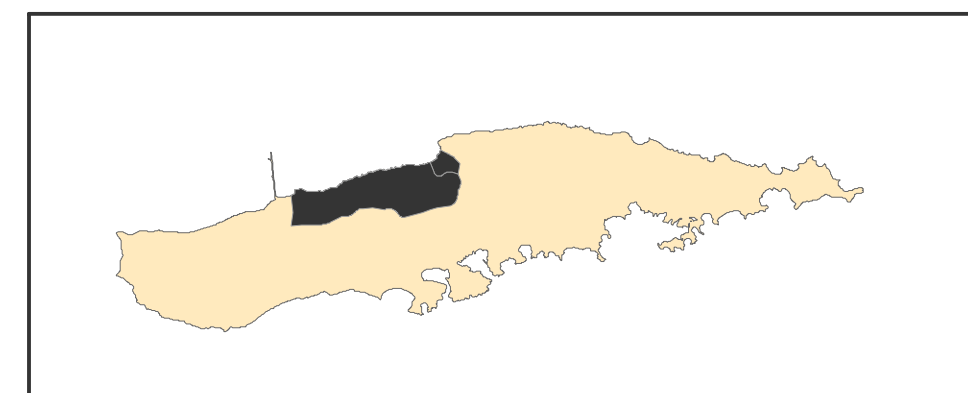
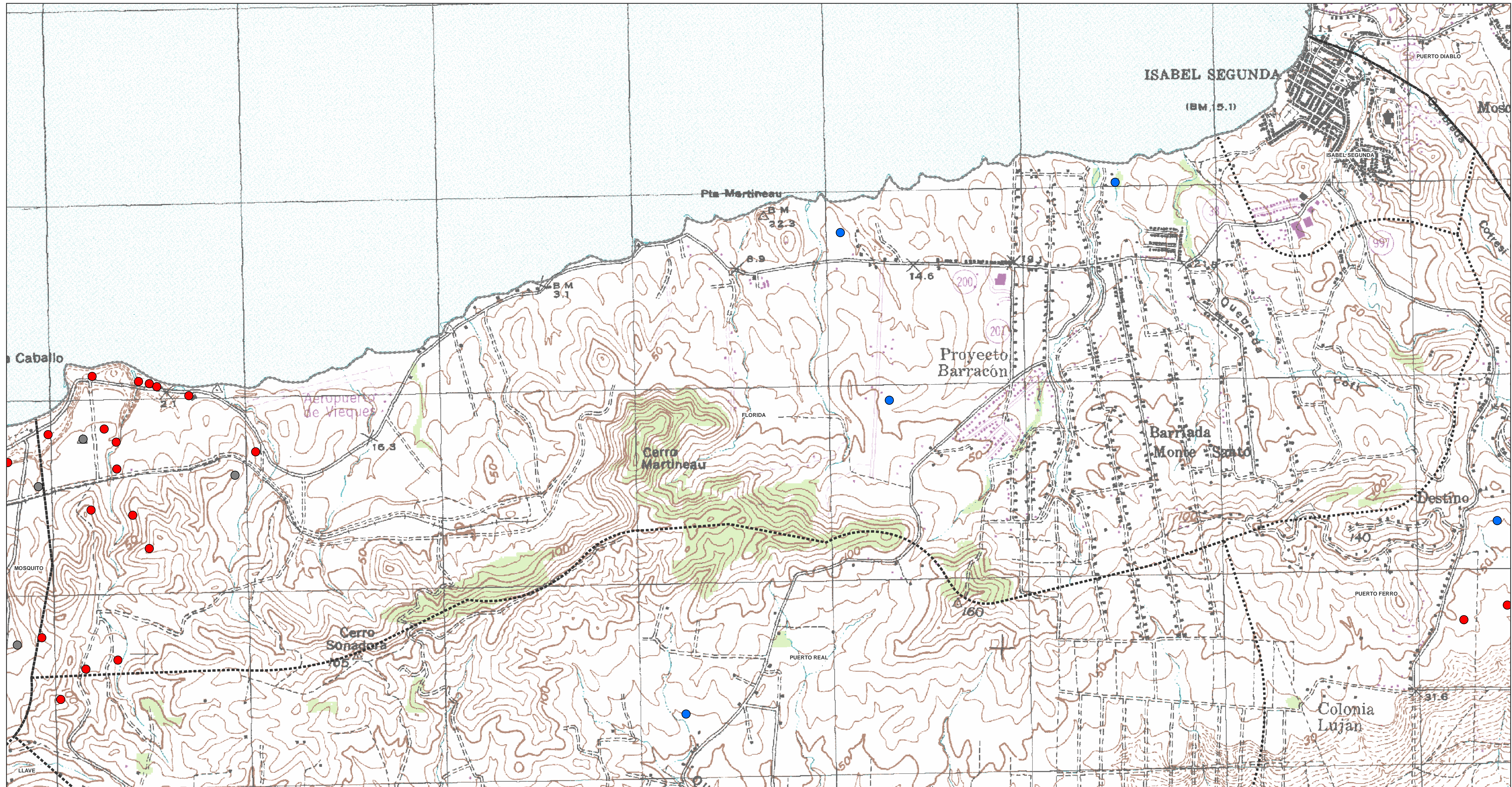
 Sitios Arqueológicos




1:37,500

0 0.5 1 Millas

Proyección: NAD 1983, State Plane P.R. & V.I.
Fecha: 21 de octubre de 2014
Oficina Estatal de Conservación Histórica


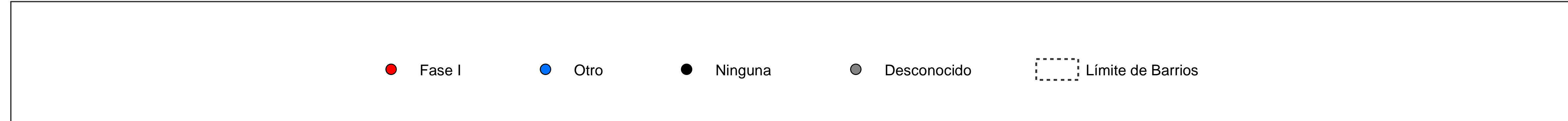
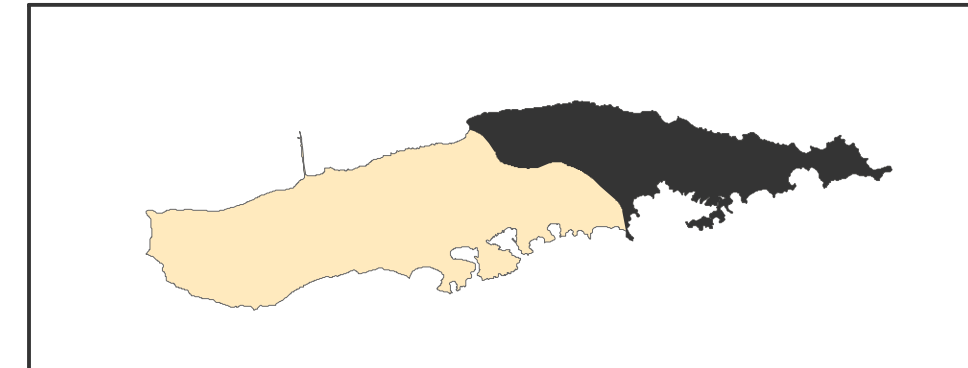
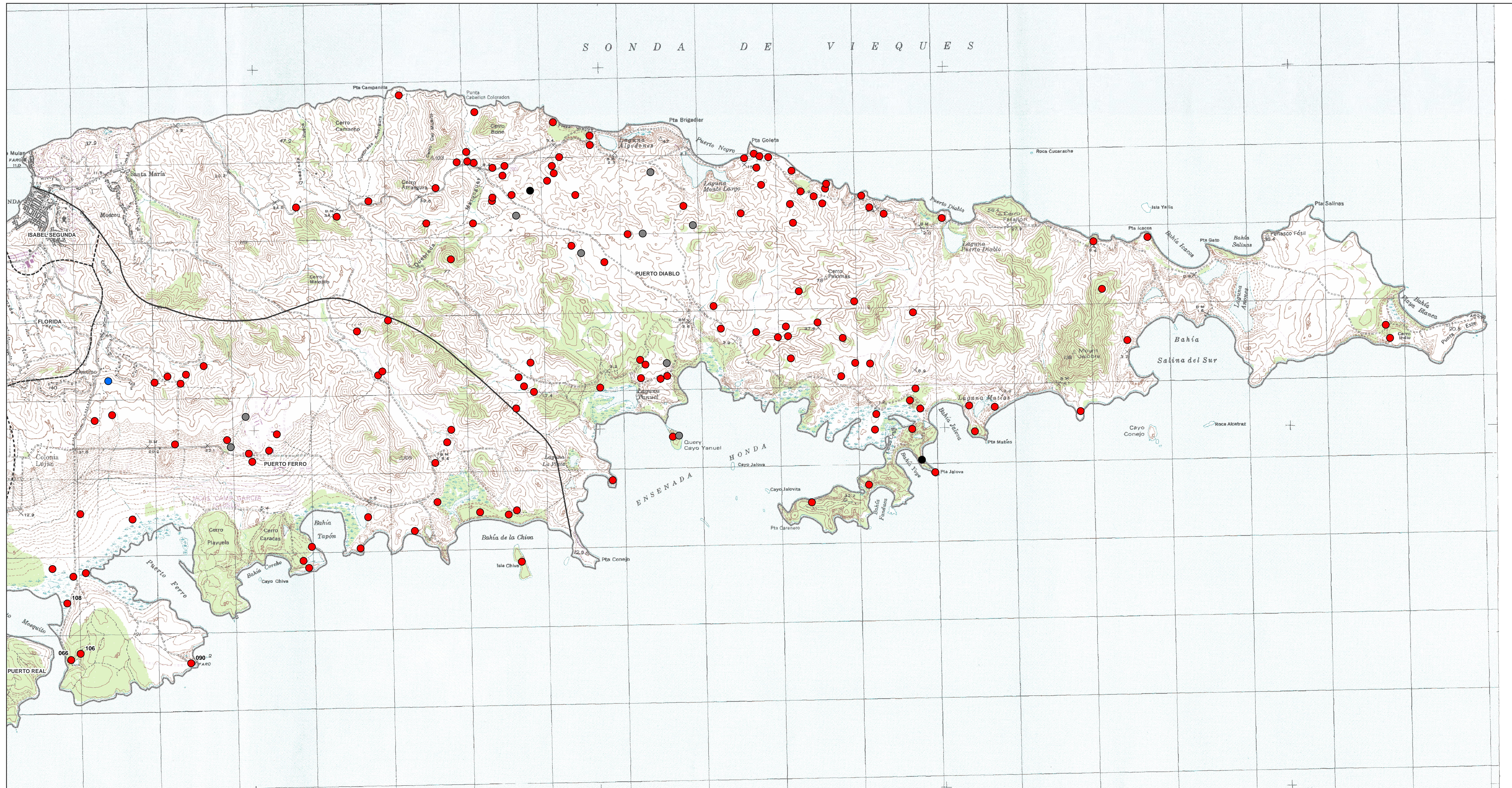


- Fase I
- Otro
- Ninguna
- Desconocido
- - - Limite de Barrios



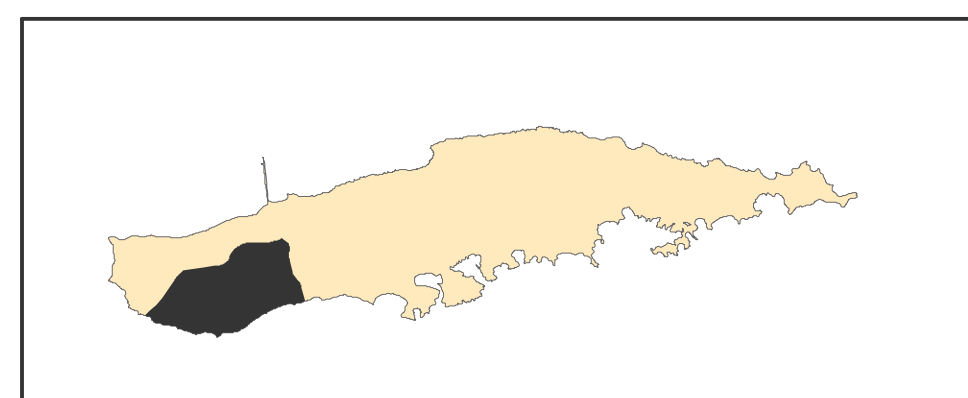
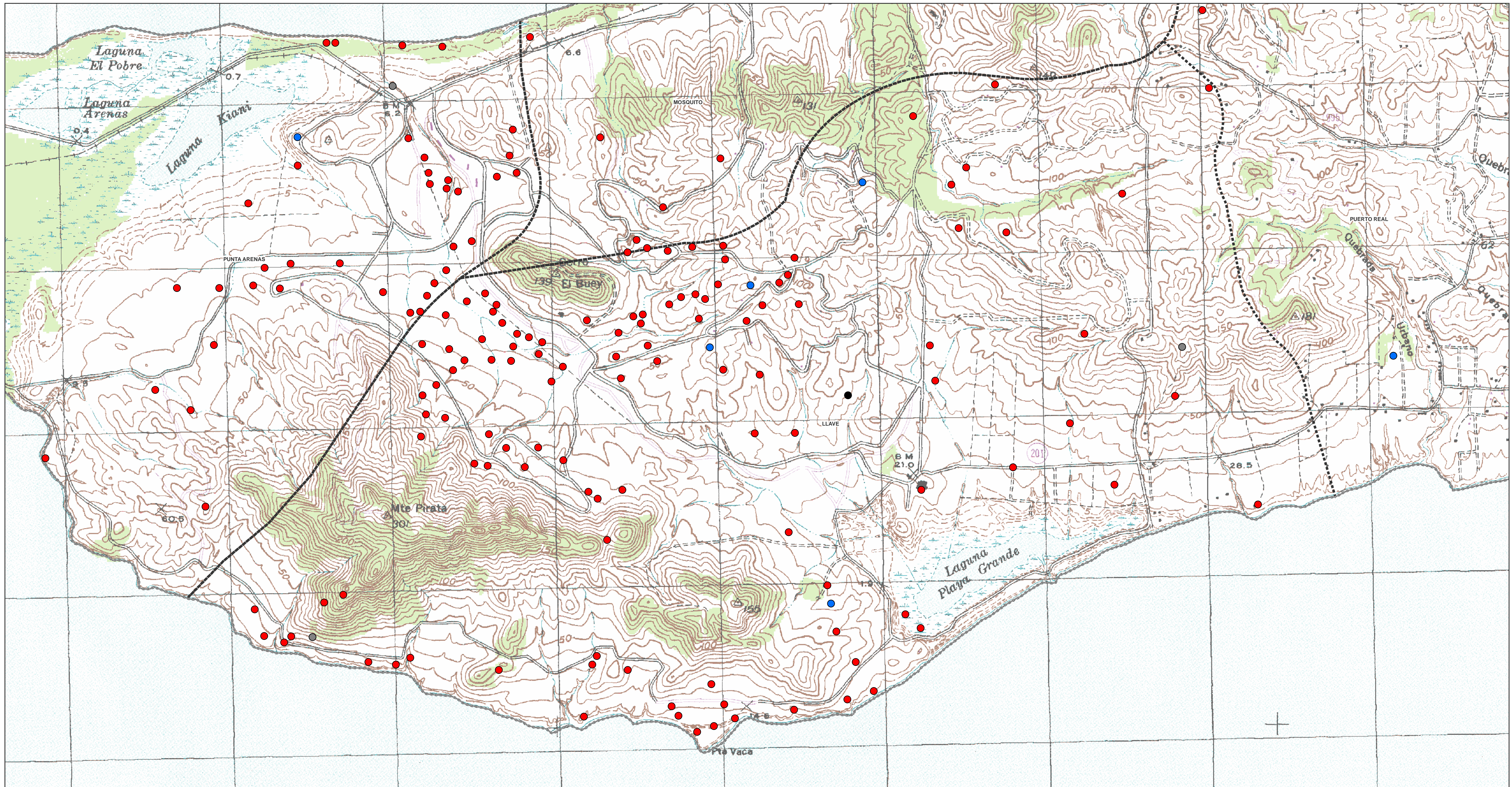
Sitios Arqueológicos, Puerto Diablo, Municipio de Vieques

Documentación Arqueológica



Sitios Arqueológicos, Llave, Municipio de Vieques

Documentación Arqueológica



- Fase I
- Otro
- Ninguna
- Desconocido
- Límite de Barrios

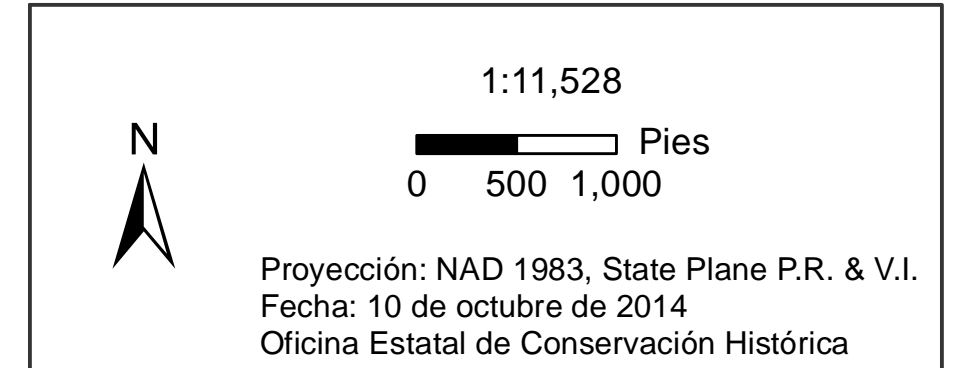
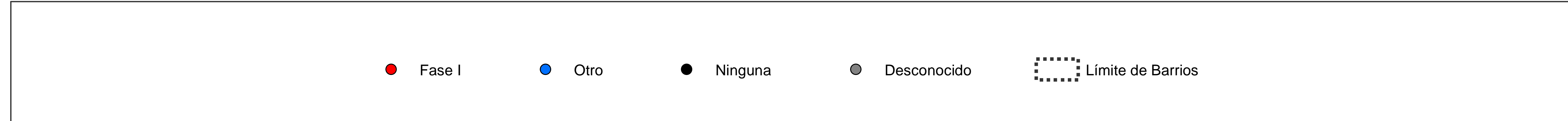
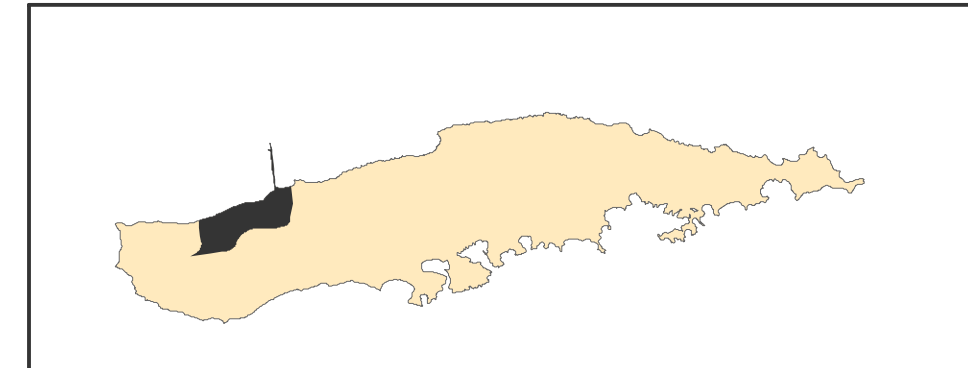
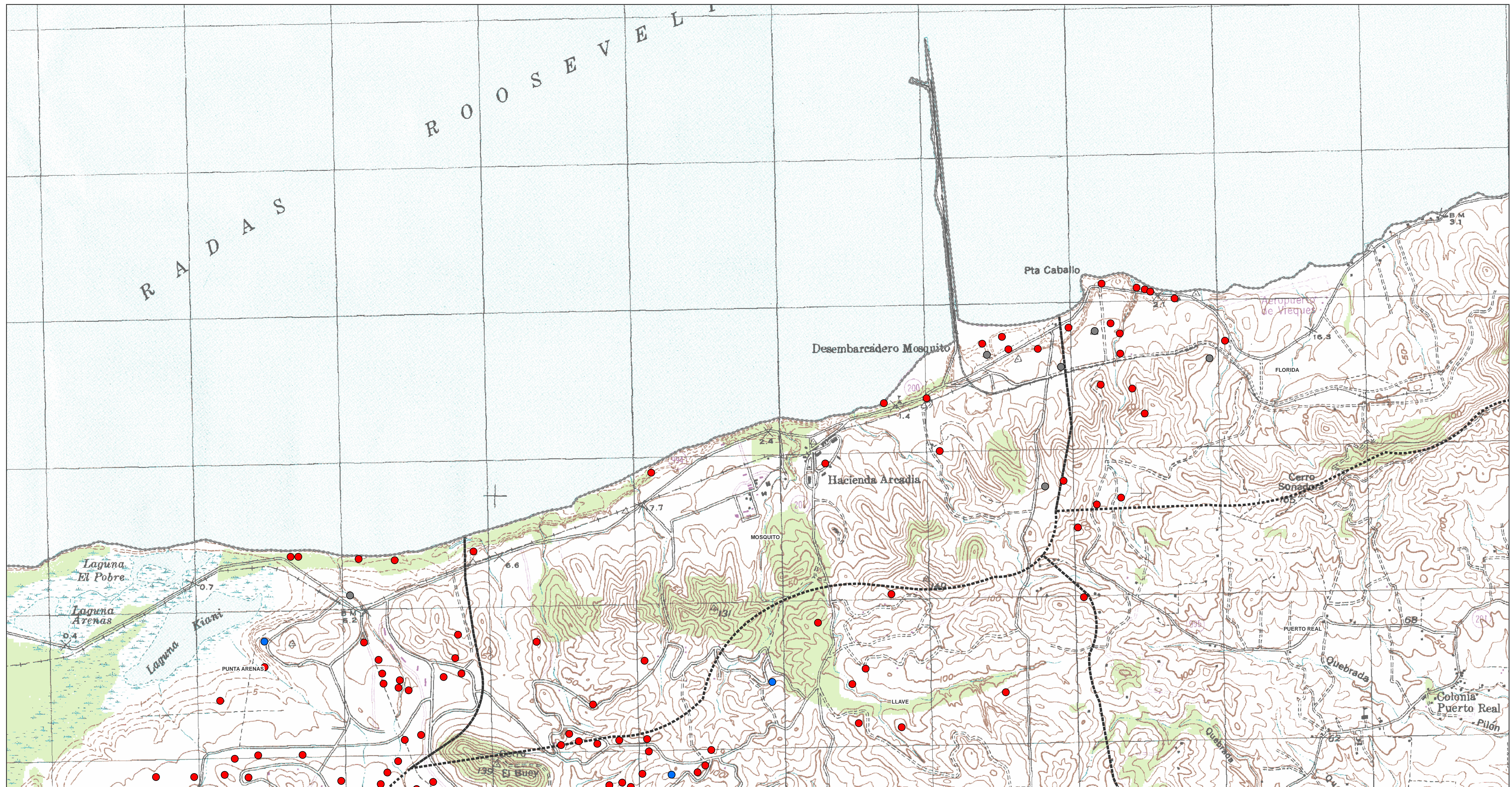
1:10,368

0 500 1,000 Pies

Proyección: NAD 1983, State Plane P.R. & V.I.
Fecha: 10 de octubre de 2014
Oficina Estatal de Conservación Histórica

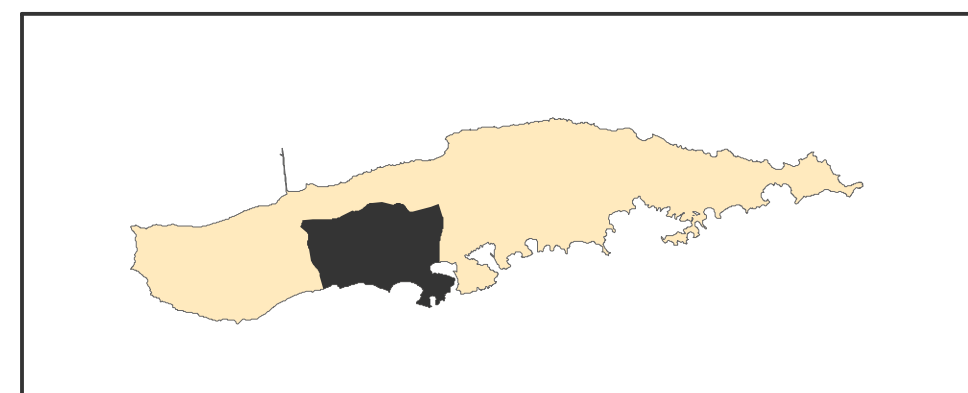
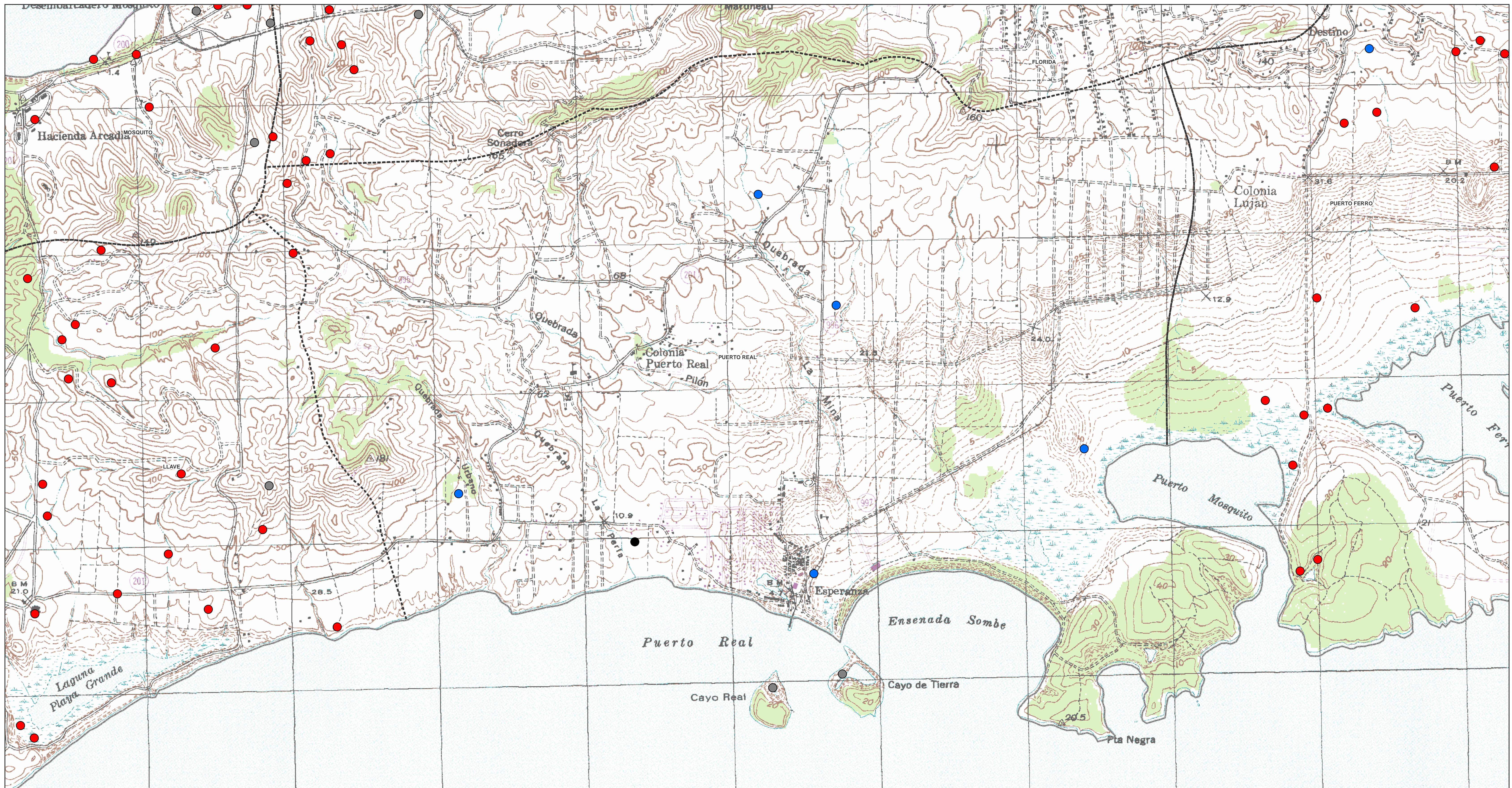
Sitios Arqueológicos, Mosquito, Municipio de Vieques

Documentación Arqueológica



Sitios Arqueológicos, Puerto Real, Municipio de Vieques

Documentación Arqueológica



- Fase I
- Otro
- Ninguna
- Desconocido
- Límite de Barrios

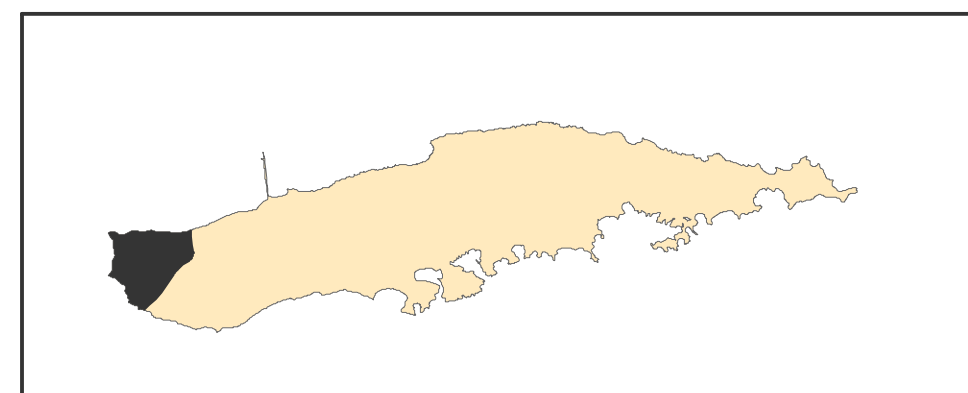
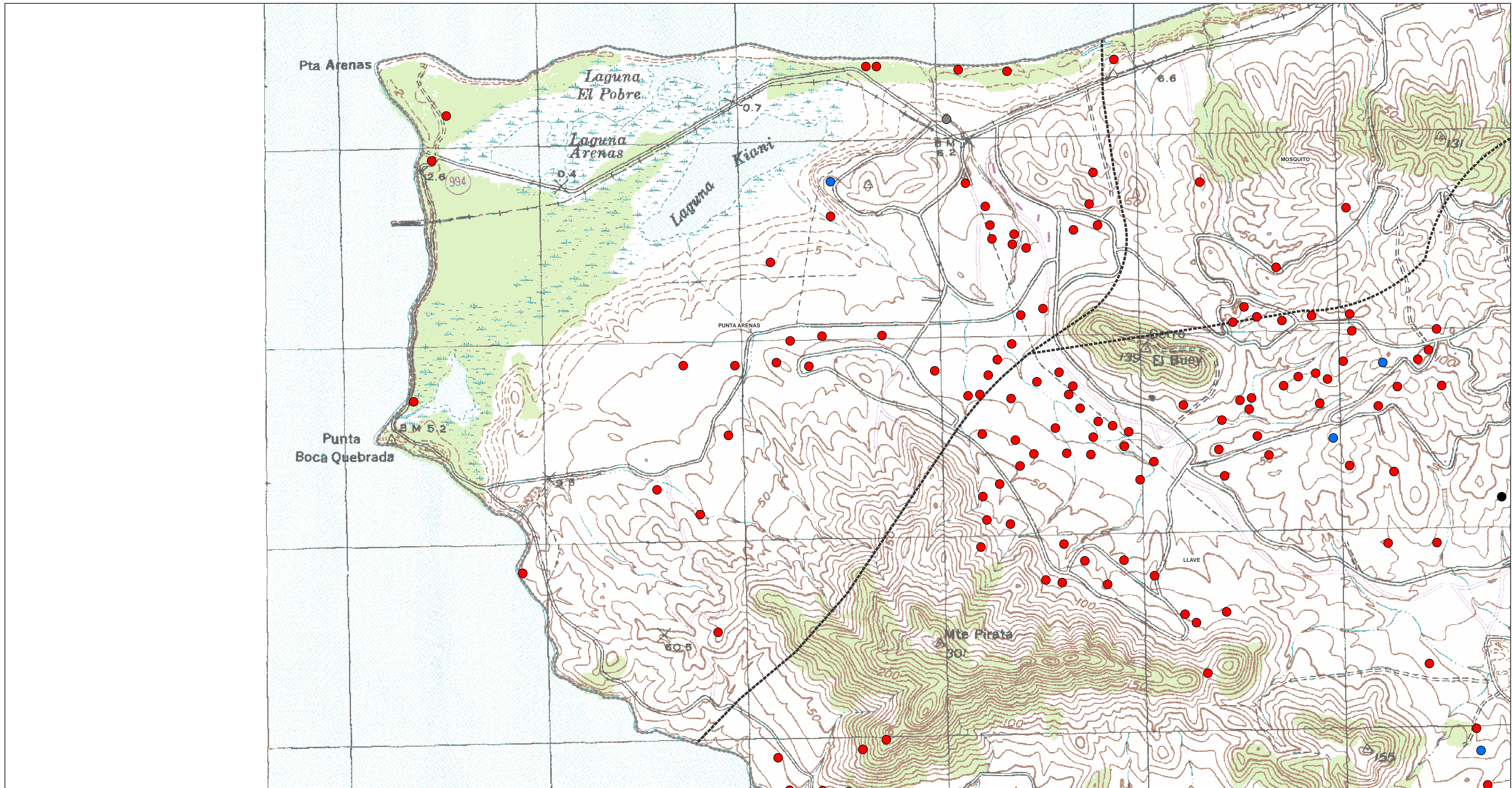


1:11,558
0 500 1,000
Pies


Proyección: NAD 1983, State Plane P.R. & V.I.
Fecha: 10 de octubre de 2014
Oficina Estatal de Conservación Histórica

Sitios Arqueológicos, Punta Arenas, Municipio de Vieques

Documentación Arqueológica


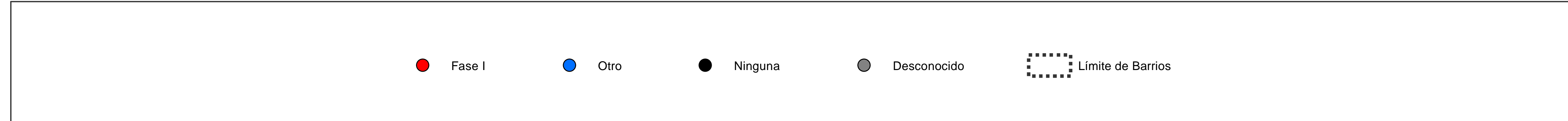
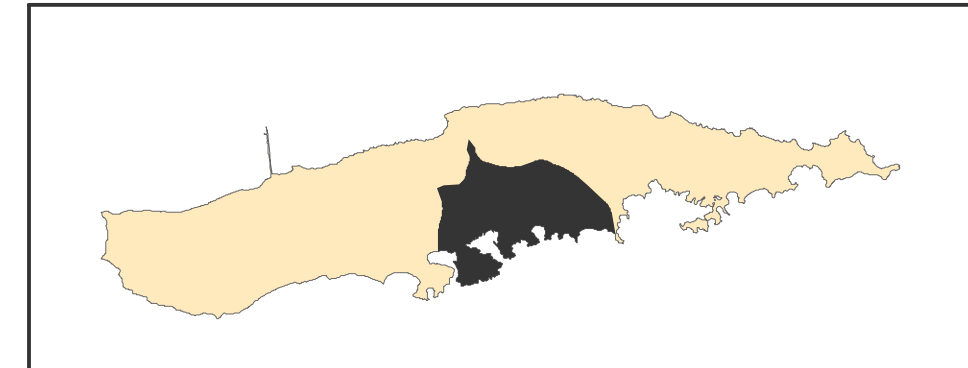


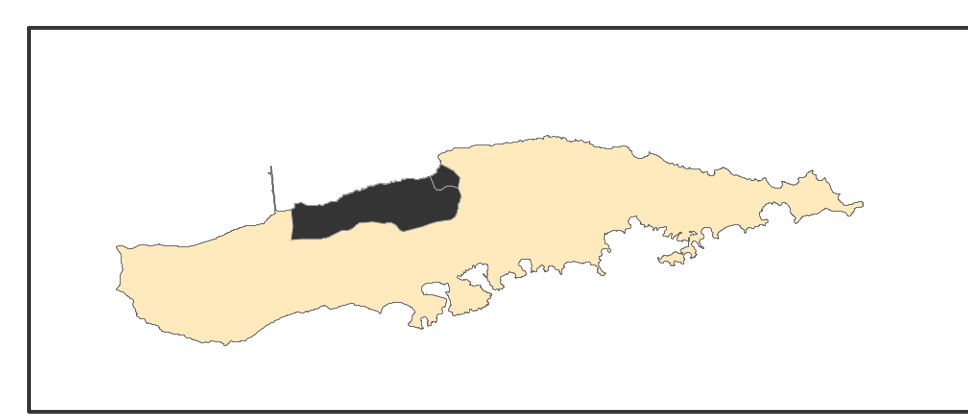
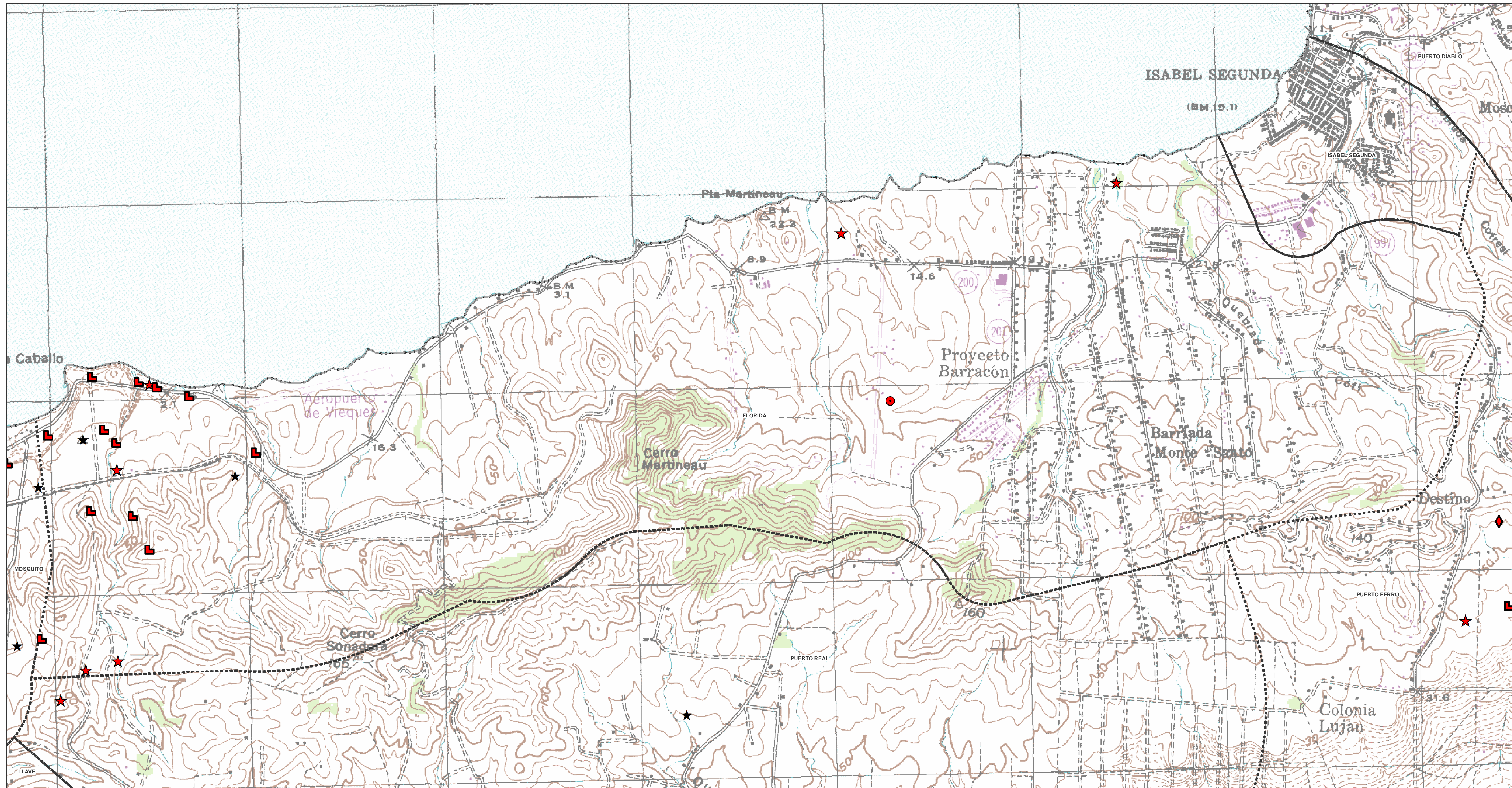
- Fase I
- Otro
- Ninguna
- Desconocido
- Limite de Barrios




Sitios Arqueológicos, Puerto Ferro, Municipio de Vieques

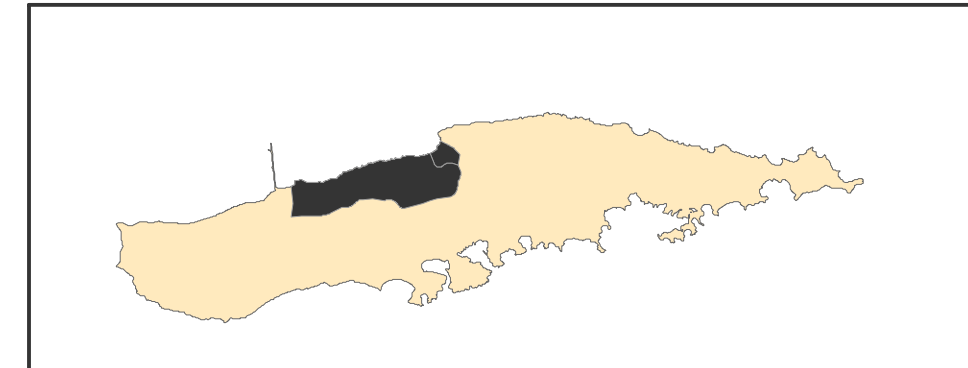
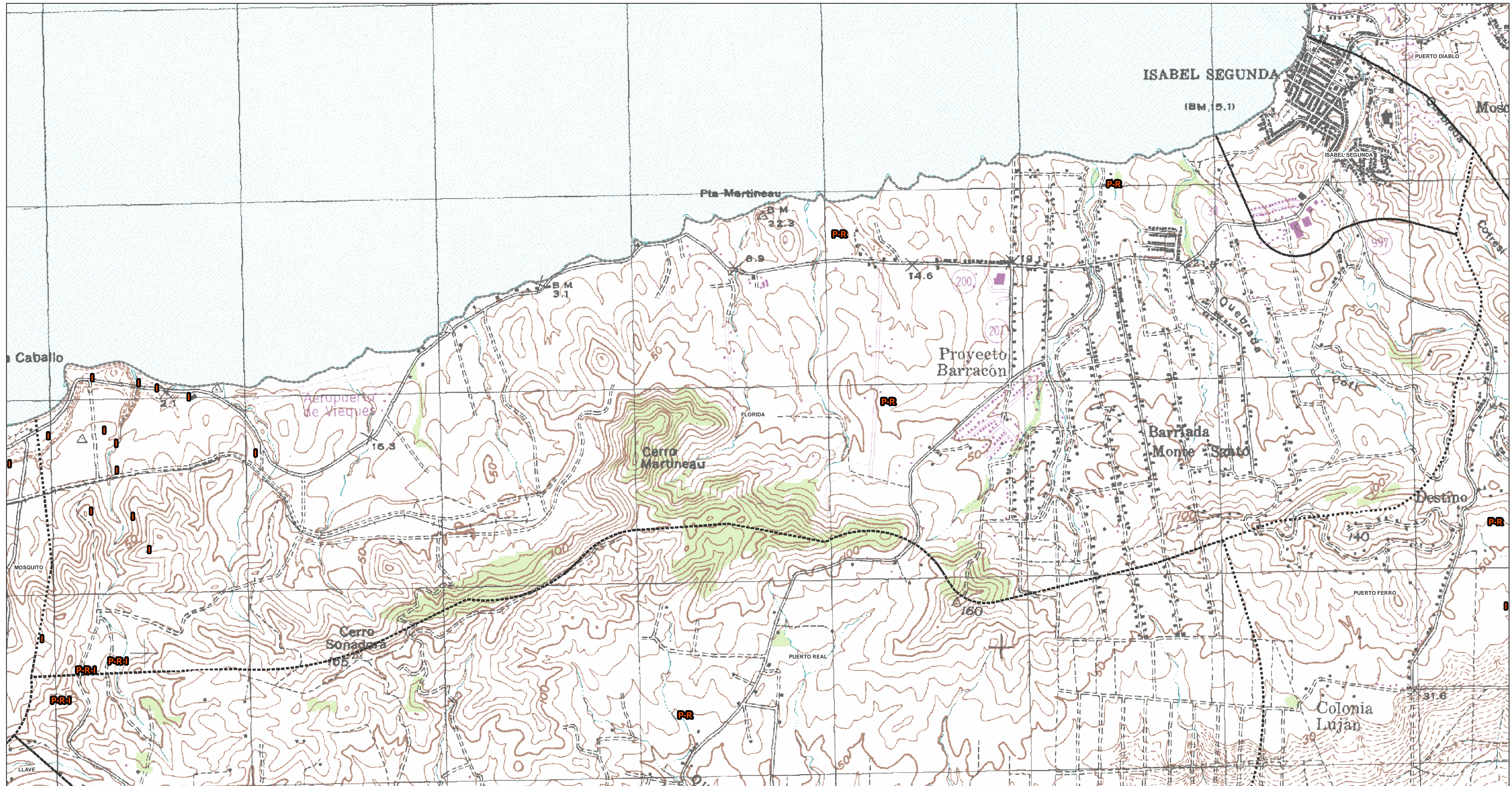
Documentación Arqueológica





	Boca Chica		Cuevas		Histórico		Pre-Cerámico		No Determinado
	Cerámico		Elenoide		Multicomponente		Saladoide		
	Chicoide		Esperanza		Ostionoide		Santa Elena		





- | | | |
|-----------------------------|-----------------------|------------------------|
| A Abrigo Rocos/Cueva | F Pictografía | I Histórico |
| C Conchero | G Petroglifo | P Pre-Histórico |
| E Enterramiento | H Habitacional | R Residuario |

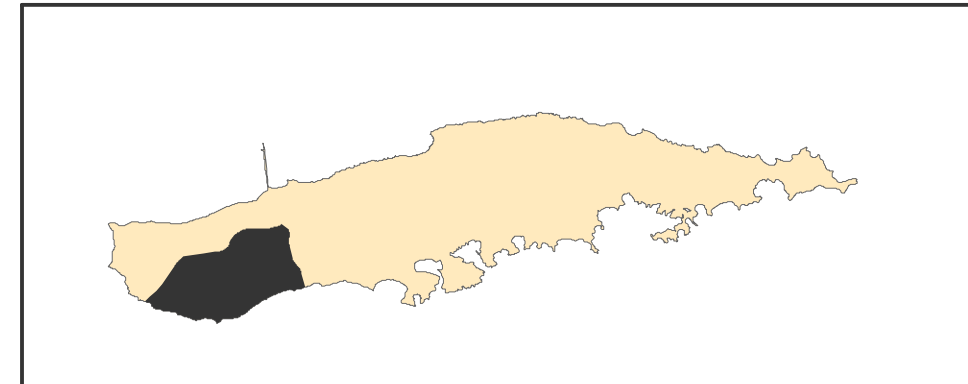
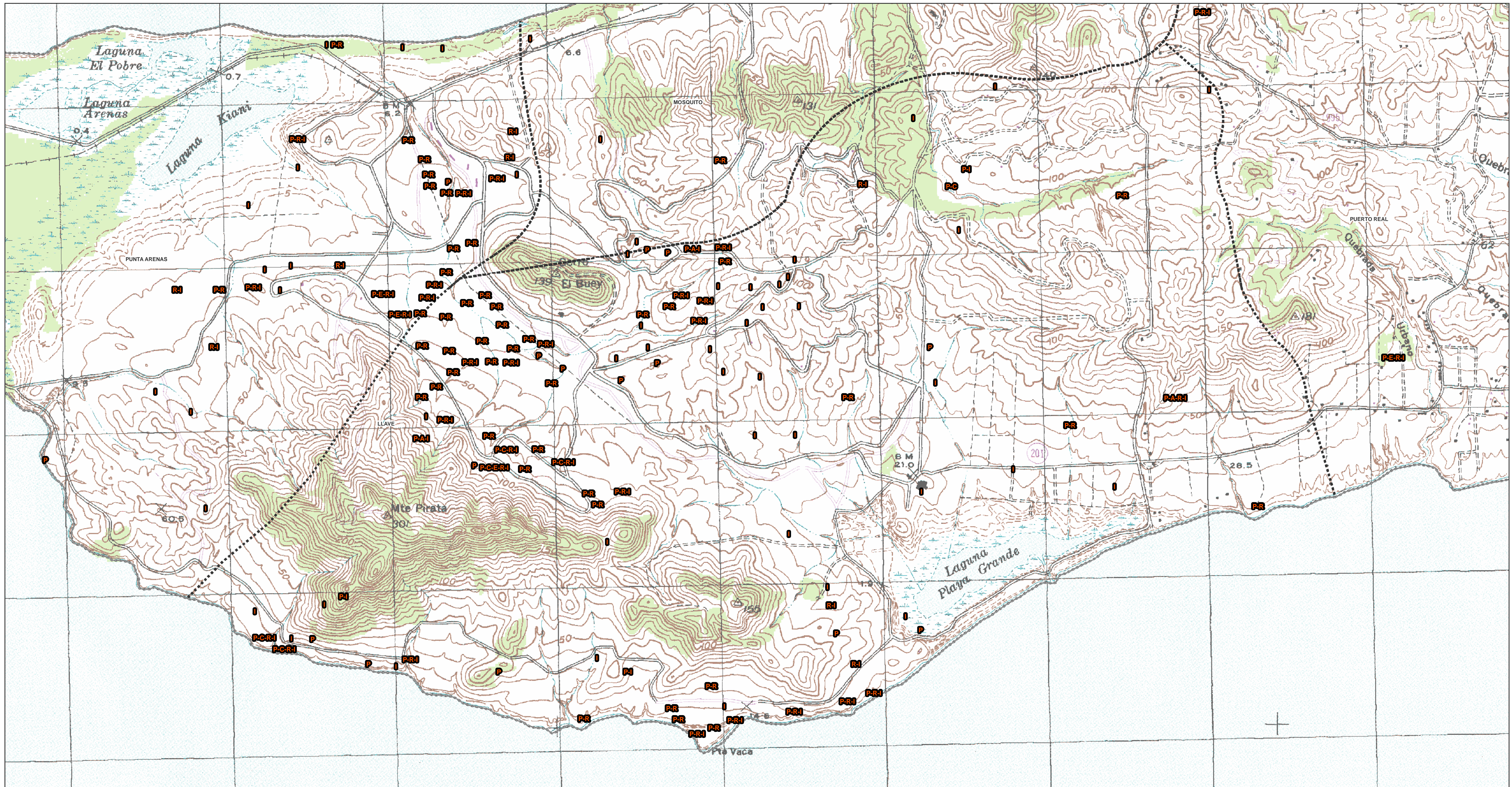
Se muestra en el mapa la tipología correspondiente de cada sitio. Es posible que un sólo sitio tenga más de una tipología y por tanto será representado en el mapa con más de una letra. Ej.: Si el sitio es Residuario e Histórico, se representaría como "R-I".

1:8,700
0 500 1,000 Pies

Proyección: NAD 1983, State Plane P.R. & V.I.
Fecha: 10 de octubre de 2014
Oficina Estatal de Conservación Histórica

Sitios Arqueológicos, Llave, Municipio de Vieques

Tipología de Sitio



- | | | |
|------------------------------|-----------------------|------------------------|
| A Abrigo Rocoso/Cueva | F Pictografía | I Histórico |
| C Conchero | G Petroglifo | P Pre-Histórico |
| E Enterramiento | H Habitacional | R Residuario |

Se muestra en el mapa la tipología correspondiente de cada sitio. Es posible que un sólo sitio tenga más de una tipología y por tanto será representado en el mapa con más de una letra. Ej.: Si el sitio es Residuario e Histórico, se representaría como "R-I".

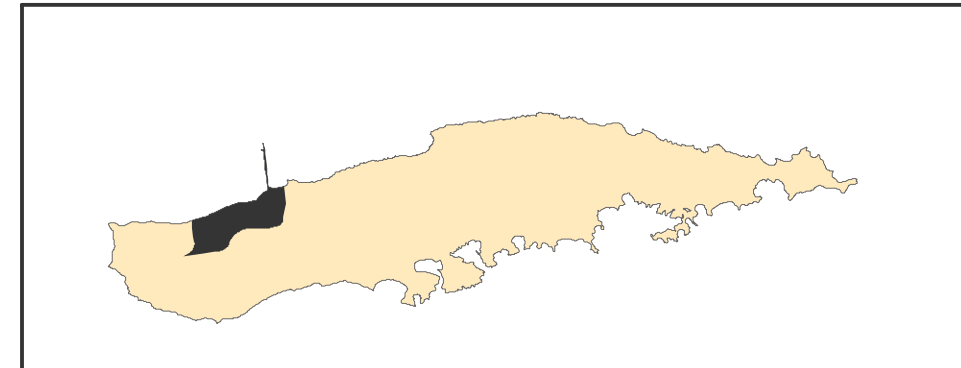
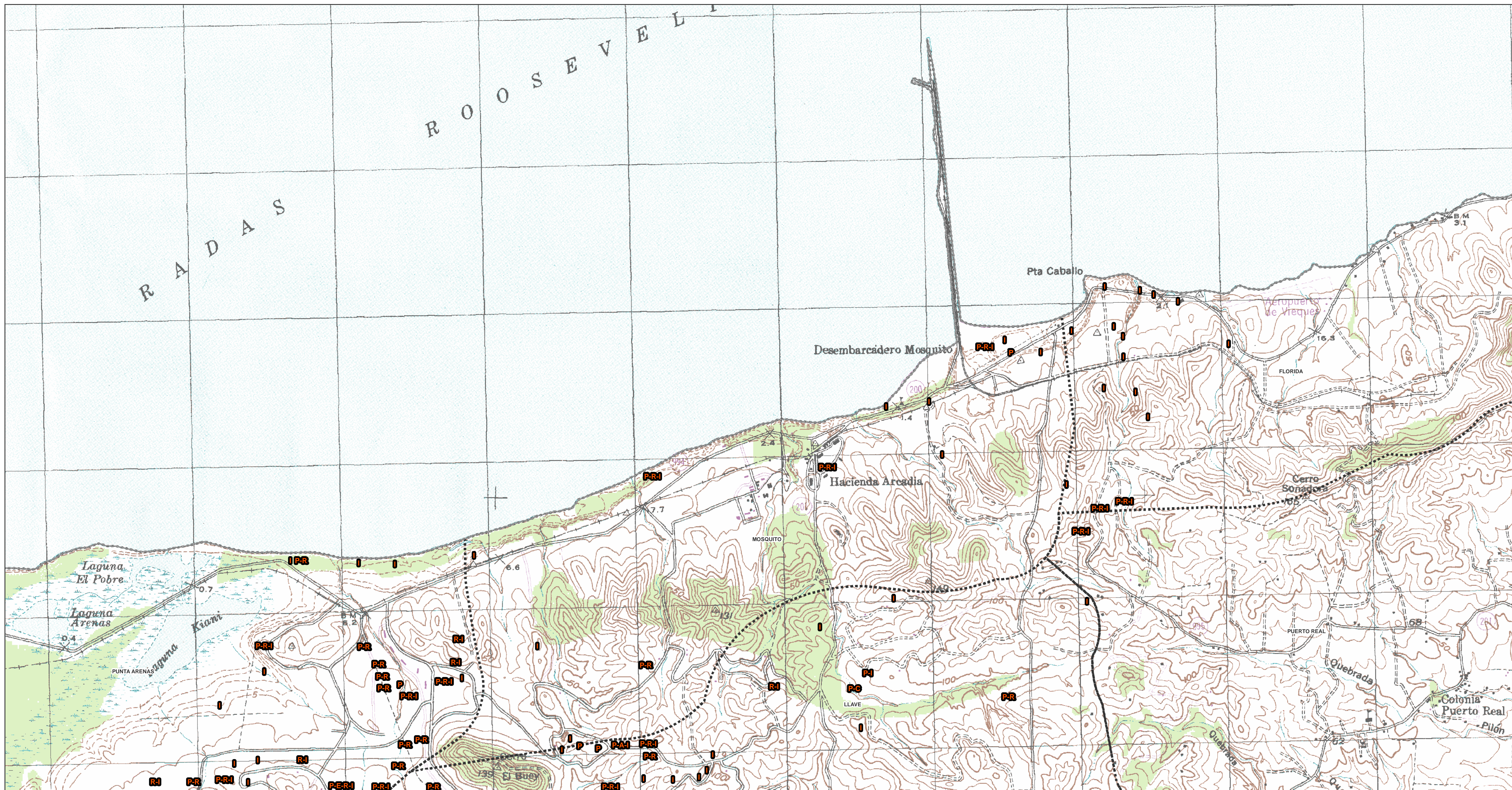


1:10,368
 0 500 1,000 Pies

Proyección: NAD 1983, State Plane P.R. & V.I.
 Fecha: 10 de octubre de 2014
 Oficina Estatal de Conservación Histórica

Sitios Arqueológicos, Mosquito, Municipio de Vieques

Tipología de Sitio



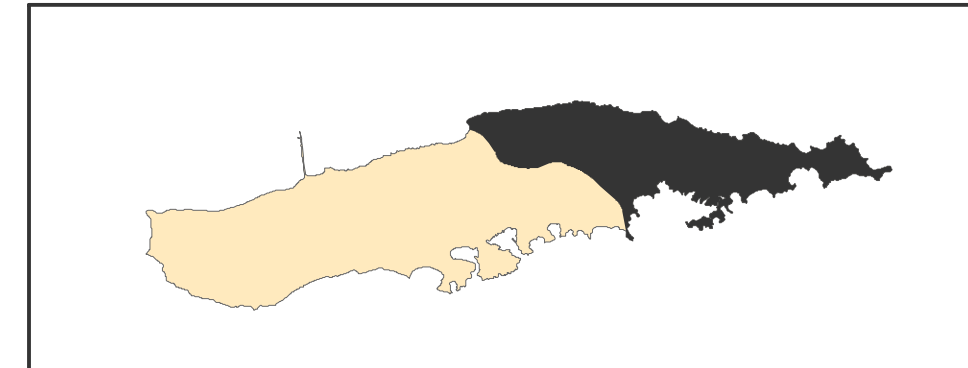
- | | | |
|-----------------------------|-----------------------|------------------------|
| A Abrigo Rocos/Cueva | F Pictografía | I Histórico |
| C Conchero | G Petroglifo | P Pre-Histórico |
| E Enterramiento | H Habitacional | R Residuario |

Se muestra en el mapa la tipología correspondiente de cada sitio. Es posible que un sólo sitio tenga más de una tipología y por tanto será representado en el mapa con más de una letra. Ej.: Si el sitio es Residuario e Histórico, se representaría como "R-I".

1:11,528
 0 500 1,000
 N
 Proyección: NAD 1983, State Plane P.R. & V.I.
 Fecha: 10 de octubre de 2014
 Oficina Estatal de Conservación Histórica

Sitios Arqueológicos, Puerto Diablo, Municipio de Vieques

Tipología de Sitio



- | | | |
|-----------------------------|-----------------------|------------------------|
| A Abrigo Rocos/Cueva | F Pictografía | I Histórico |
| C Conchero | G Petroglifo | P Pre-Histórico |
| E Enterramiento | H Habitacional | R Residuario |

Se muestra en el mapa la tipología correspondiente de cada sitio. Es posible que un sólo sitio tenga más de una tipología y por tanto será representado en el mapa con más de una letra. Ej.: Si el sitio es Residuario e Histórico, se representaría como "R-I".

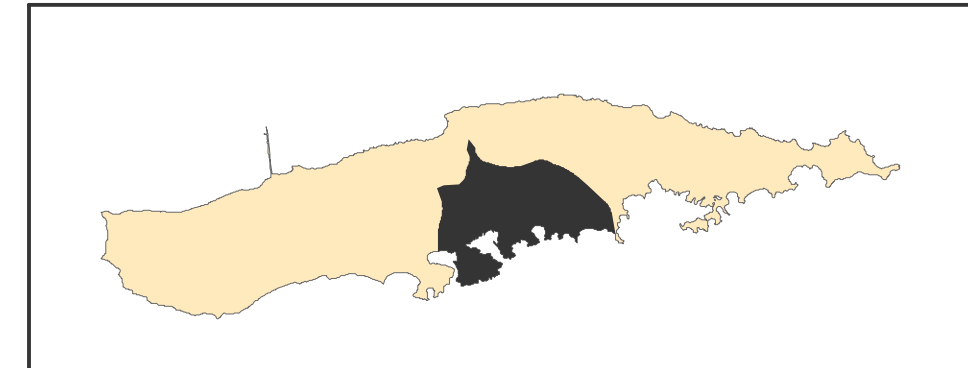
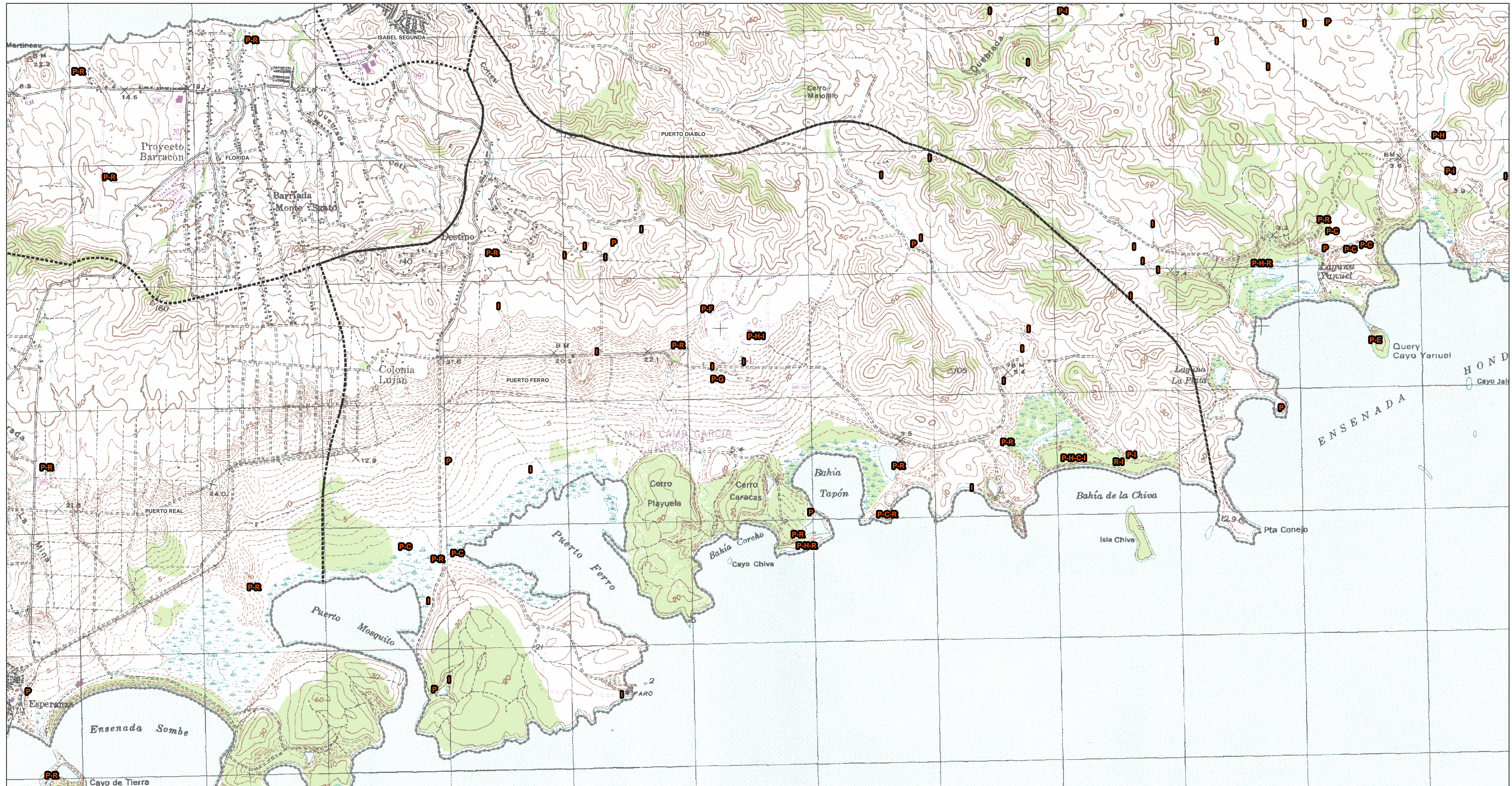
1:21,659

0 0.25 0.5 Millas

Proyección: NAD 1983, State Plane P.R. & V.I.
Fecha: 10 de octubre de 2014
Oficina Estatal de Conservación Histórica

Sitios Arqueológicos, Puerto Ferro, Municipio de Vieques

Tipología de Sitio



- | | | |
|------------------------------|-----------------------|------------------------|
| A Abrigo Rocoso/Cueva | F Pictografía | I Histórico |
| C Conchero | G Petroglifo | P Pre-Histórico |
| E Enterramiento | H Habitacional | R Residuario |

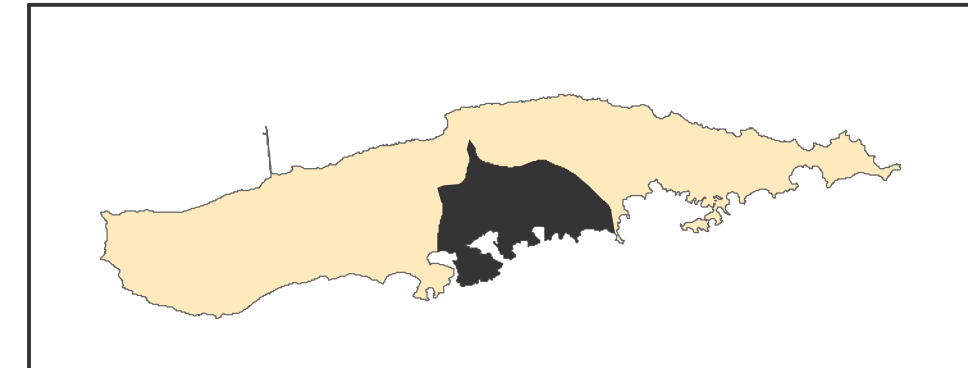
Se muestra en el mapa la tipología correspondiente de cada sitio. Es posible que un sólo sitio tenga más de una tipología y por tanto será representado en el mapa con más de una letra. Ej.: Si el sitio es Residuario e Histórico, se representaría como "R-I".

1:13,807

0 1,000 2,000 Pies

Proyección: NAD 1983, State Plane P.R. & V.I.
Fecha: 10 de octubre de 2014
Oficina Estatal de Conservación Histórica

Sitios Arqueológicos, Puerto Ferro Municipio de Vieques



● Sitios Arqueológicos - - - - - Límite de Barrios

Se muestra para cada sitio los últimos tres dígitos del código de recurso (TAG), incluido en el listado de Sitios Arqueológicos provisto.

1:13,807

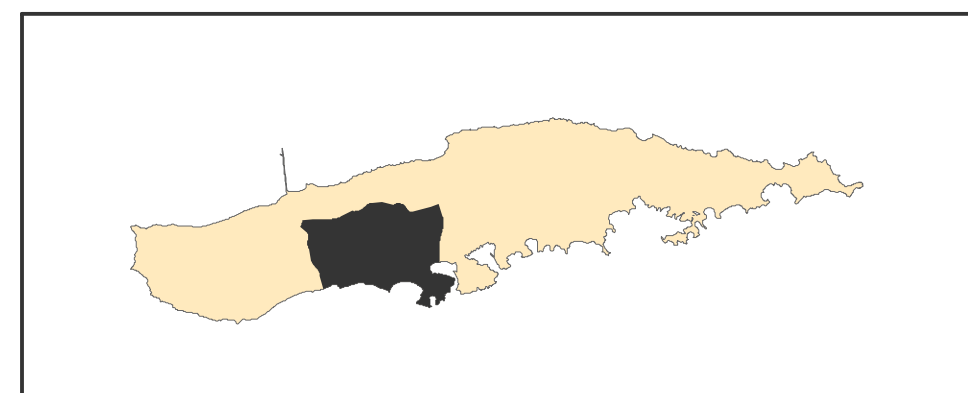
0 1,000 2,000 Pies

N

Proyección: NAD 1983, State Plane P.R. & V.I.
 Fecha: 10 de octubre de 2014
 Oficina Estatal de Conservación Histórica

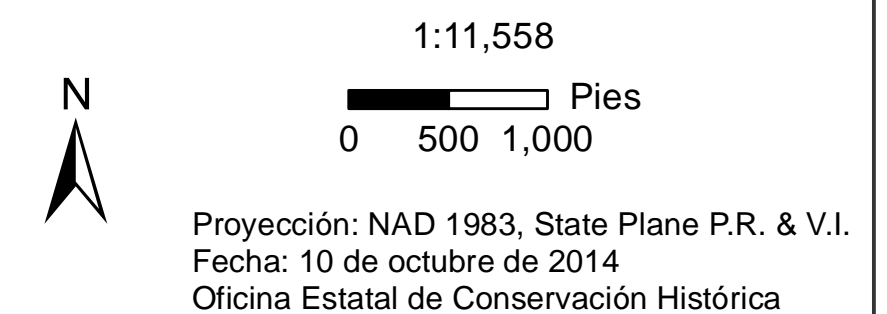
Sitios Arqueológicos, Puerto Real, Municipio de Vieques

Tipología de Sitio



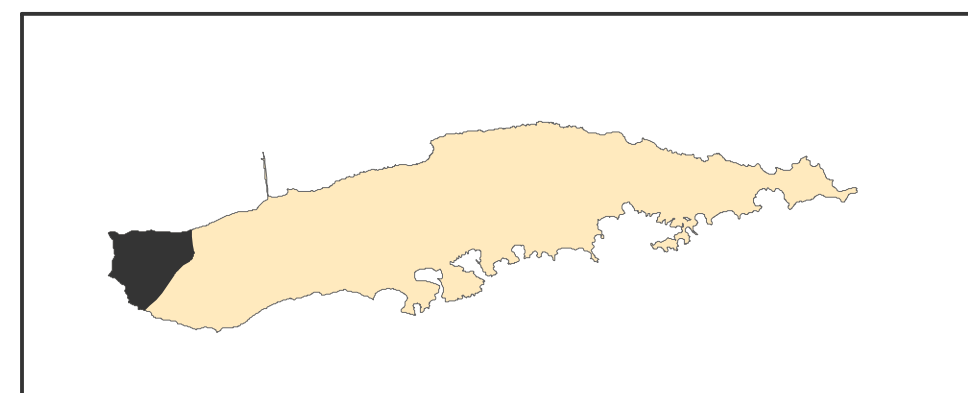
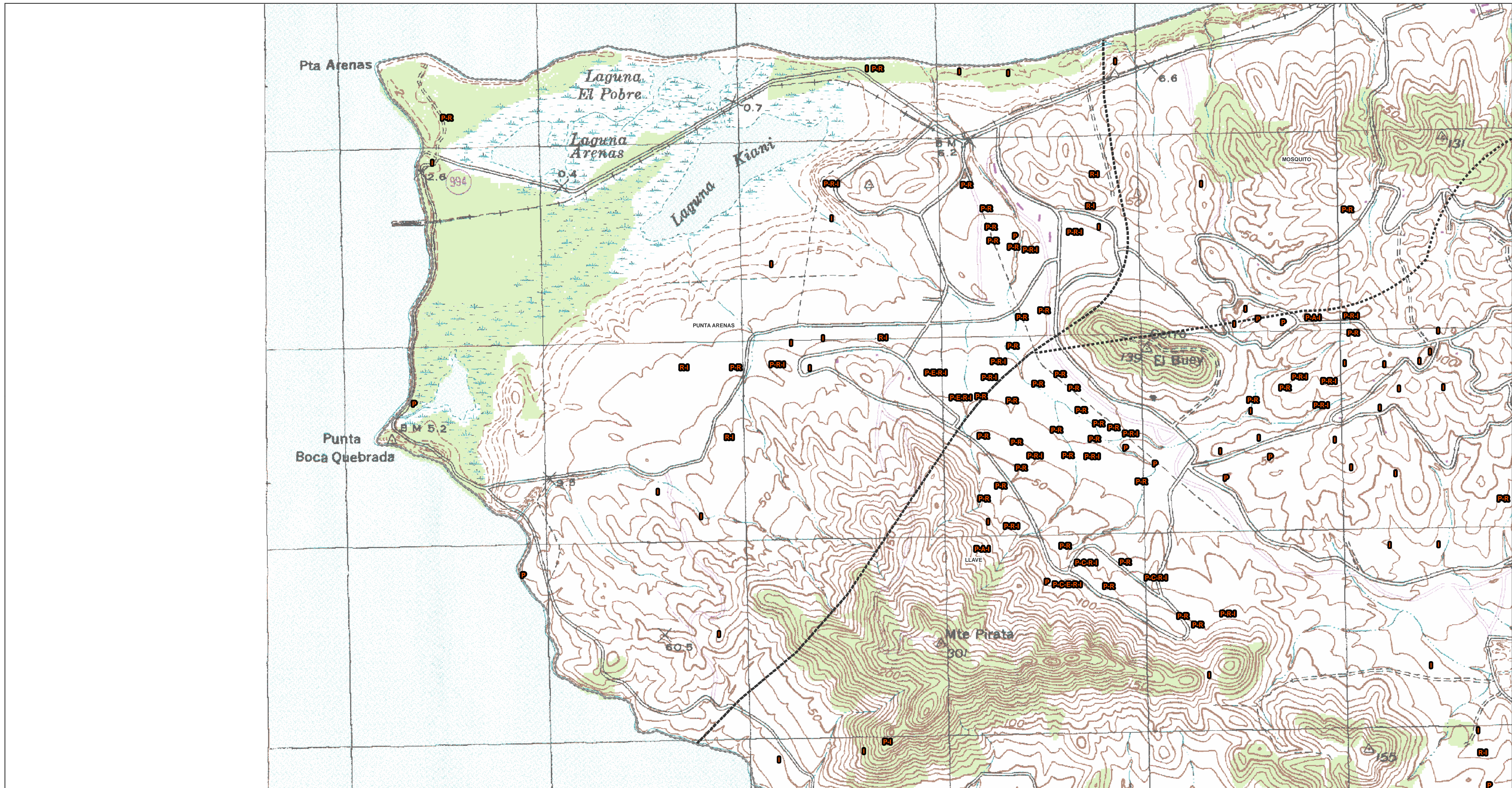
- | | | |
|------------------------------|-----------------------|------------------------|
| A Abrigo Rocoso/Cueva | F Pictografía | I Histórico |
| C Conchero | G Petroglifo | P Pre-Histórico |
| E Enterramiento | H Habitacional | R Residuario |

Se muestra en el mapa la tipología correspondiente de cada sitio. Es posible que un sólo sitio tenga más de una tipología y por tanto será representado en el mapa con más de una letra. Ej.: Si el sitio es Residuario e Histórico, se representaría como "R-I".



Sitios Arqueológicos, Punta Arenas, Municipio de Vieques

Tipología de Sitio



- | | | |
|-----------------------------|-----------------------|------------------------|
| A Abrigo Rocos/Cueva | F Pictografía | I Histórico |
| C Conchero | G Petroglifo | P Pre-Histórico |
| E Enterramiento | H Habitacional | R Residuario |

Se muestra en el mapa la tipología correspondiente de cada sitio. Es posible que un sólo sitio tenga más de una tipología y por tanto será representado en el mapa con más de una letra. Ej.: Si el sitio es Residuario e Histórico, se representaría como "R-I".

