



SAN MATEO DE CANGREJOS:

(Comunidad Cimarrona en Puerto Rico)

Notas para su Historia

GILBERTO APONTE TORRES

**San Juan
1985**

— SOBRE LA FOTO EN LA PORTADA —

La Zona Bancaria en Hato Rey.
Antiguamente Hato del Rey, Barrio de San Mateo de Cangrejos.
(Cortesía de Norka Osorio Elvira)

DEDICATORIA

A todos los negros puertorriqueños
que en su pasado encuentren su
dignidad y su conciencia nacional.

Para Confesor Aponte, de la raza
negra y padre de mi padre.

NOTAS SOBRE EL AUTOR

Gilberto Aponte Torres nació en Guaynabo en 1956, pero vivió desde muy temprana edad en Santurce. Se graduó de la Escuela Superior Albert Einstein en Villa Palmeras. En 1981 terminó en el Colegio Universitario de Cayey un bachillerato en Pedagogía con concentración en Estudios Sociales. Enseñó en la escuela intermedia de Vieques en 1981-82. Ingresó en 1982 en la Escuela Graduada de Historia, en la Facultad de Humanidades de la Universidad de Puerto Rico en Río Piedras. Actualmente prepara una tesis de maestría en historia sobre el desarrollo urbano de Santurce en su sector de Las Margaritas.

AGRADECIMIENTO

Personas a quines les agradezco: Luis de la Rosa, Arnaldo Licier, Carlos Rodríguez, Gregorio Villegas, Fernando Picó, Esteban Ramos, Jaime Pérez, Juan Alvarez, Pedro Giusti, Zoraida Fiestta, Padre Párroco Nicanor Valdez, Salesiano Cándido Geada y Norma Maurosa.



Antiguo Colegio de la Compañía de Jesús. Actualmente sede del Departamento de Salud. En Avenida Ponce de León.

CONTENIDO

Prólogo;	
Introducción	9
Capítulo I. Los orígenes de San Mateo de Cangrejos	10
Capítulo II. La ermita de Cangrejos	15
Capítulo III. Actividad económica de Cangrejos, siglo 18 y 19 ...	17
Capítulo IV. Orígenes étnicos de San Mateo de Cangrejos	27
Capítulo V. San Mateo de Cangrejos y la defenza militar	30
Capítulo VI. La supresión de Cangrejos en 1862	33
Capítulo VII. El orden institucional de Cangrejos	37
Capítulo VIII. Los Cangrejos vistos desde San Juan	42
Capítulo IX. Desarrollo urbano y demográfico de Santurce	45
Conclusión:	
Apéndice I. Origen de los bautizados en San Mateo de Cangrejos (1773-1900)	50
Apéndice II. Defuciones de Cangrejos (1854-1900)	54
Apéndice III. Población de San Mateo de Cangrejos (1765-1861) .	55
Apéndice IV. Composición étnica de San Mateo de Cangrejos (1765-1861)	56
Apéndice V. Estructura poblacional por edades en San Mateo de Cangrejos (1765 y 1841)	57
Apéndice VI. Autoridades conocidas de San Mateo de Cangrejos entre 1773 hasta 1876	58
Apéndice VIII. Fechas y eventos importantes de San Mateo de Cangrejos	59
Bibliografía	60

ESTAMPAS DEL SANTURCE MODERNO

PROLOGO

Santurce Cangrejeros. Poner juntos esos dos nombres evoca toda una época de bembol y de la historia de nuestra capital. Toda una generación vivió al calor de la rivalidad entre los Cangrejeros y sus rivales los Senadores de San Juan. Santurce Cangrejeros: el radio prendido en el cafetín de la esquina en una serie final, el fervor atávico de los comentarios, la promesa religiosa si se gana: un cuadro de la zona más poblada de la capital en los años 50.


Porque había un equipo de cangrejeros, los santurcinos aprendimos entonces que había habido una época en que éramos municipio aparte, con otro nombre. Había un iglesia que se podía señalar como símbolo de aquella época. San Mateo. Quedaban nombres --Machuchal, Seboruco-- que los viejos mencionaban de tiempo en tiempo, no sin nostalgia por una época cuando los hijos de los profesionales recién establecidos en la McLeary o la Loíza iban a curiosear los bailes de bomba.

Pero mientras Santurce crecía, desaparecía la memoria de Cangrejos, de los arenales, las atarravas, las santomeñas con sus largos trajes en la misa más temprana de San Jorge, los carretones de Loíza tirados por caballitos bayos, y los viejos anunciando ¡Fuerza! ¡Fuerza! por las calles. En el cementerio de Villa Palmera, fueron enterrando a quienes recordaban el Cangrejos anterior al asfalto y al carro; llegó el expreso Baldorioty, llegaron los turistas, cortaron los árboles de la avenida del Parque, Santurce se convirtió en un problema de planificación urbana. Mientras San Juan recibía la esmerada atención del Instituto de Cultura, Santurce se convertía en una jungla de estacionamientos sin sombra, solares abandonados, casas enrejadas, comercios clausurados.

Hoy día se atisba un renacimiento santurcino. Y una buena señal de esas nuevas posibilidades es este ensayo histórico sobre el antiguo municipio de Cangrejos por Gilberto Aponte. Este compañero historiador quiso recuperar la experiencia histórica de sus vecinos, y en este, su primer libro, nos brinda el fruto de sus pesquisas en archivos y bibliotecas. Su investigación tiene la fuerza del entusiasmo del que cree que la historia de Puerto Rico hay que hacerla desde la gente. En este libro encontramos los antepasados de los que se desbordan en entierros de músicos y colman los anales de nuestros deportes. El reconocer que los cangrejeros tienen historia propia es para este investigador condición indispensable para plantear la renovación de Santurce.

En la serie de Historia de los Pueblos encuentra cabida la historia de este pueblo que si bien perdió en 1862 su carácter oficial de municipio, no ha perdido su identidad.

Fernando Picó
diciembre de 1984



Vista área del antiguo barrio de Seboruco. Actualmente Villa Palmeras. Al fondo la Laguna de San José y la Sierra de Luquillo. Panorama Urbano del área.



Area del Condado y Miramar. Al fondo Laguna del Condado, Isleta de San Juan, Océano Atlántico. (Cortesía de Norka Osorio Elvira).

ABREVIATURAS

A.G.P.R.	Archivo General de Puerto Rico
C.I.H.	Centro de Investigaciones Históricas, Universidad de Puerto Rico.
M.S.J.	Municipio de San Juan
H.C.P.	Hemeroteca y Colección Puertorriqueña de la Biblioteca General, Universidad de Puerto Rico.

INTRODUCCION

¿Cómo analizar la historia de un municipio en una forma que no sea la tradicional? ¿Cómo explicar la dinámica cotidiana, y escapar el recuento hecho desde lo político, los grandes hombres, los alcaldes o los obispos? ¿Cómo enriquecer el esquema usual del año y lugar de fundación, nombre de los fundadores, naturaleza del plano urbano, títulos de villa, ciudad y pueblo; lugar, ermita o ribera? La idea de este trabajo no es crear una pugna con esos temas, sino ver y analizar el municipio en otra perspectiva histórica más dinámica. Se trata de estudiar las bases humanas que realmente dan pie al progreso del municipio, sin caer en las trampas en que otros han caído, en la tentación de pasar la vida buscando un año de fundación o unos orígenes. El sujeto del estudio es el hombre en relación con el municipio.

El término municipal, o partido, como entonces se le llamaba, aquí estudiado es el de San Mateo de Cangrejos, cuyas partes actualmente son Santurce, Isla Verde y Hato Rey. ¿Qué clases sociales se crearon en la sociedad municipal de Cangrejos? ¿Qué función tenía el blanco, el negro, mulato, pardo y esclavo en la estructura social de Cangrejos? ¿Cómo se relacionan? ¿De qué vivían y cómo vivían los habitantes del partido? ¿Cuál era la estructura demográfica de la sociedad cangrejera?

Este trabajo analiza el desarrollo urbano, visto como reflejo del partido y de la región. Constituye éste un esfuerzo de relacionar el ulterior desarrollo del área con la dinámica que se había dado entre la Capital, Cangrejos y Río Piedras, ejes de la infraestructura urbana. En fin se trata de unir y articular una serie de áreas que se interrelacionan e interactúan para que surja la dinámica municipal donde el hombre es el autor y no el paciente de la historia. En esta red primaria de organización social, el municipio, se configura ya la hegemonía de las clases dominantes.

El municipio es la unidad administrativa básica de la administración colonial. Como tal genera la documentación más pertinente a nuestra historia social: "Es la documentación generada en la célula administrativa que era el pequeño municipio donde podemos encontrar la verdadera historia puertorriqueña. Es en el municipio donde se forja, aquilata y refleja el carácter del pueblo que hace y mueve la historia".¹ Claro está, hay otras instituciones que también generan documentación, como la iglesia y las agencias del gobierno central. Pero es en el municipio donde encontramos las estructuras sociales y económicas en carne viva, y observamos las acciones del grupo dominante sobre el grupo dominado. El partido de Cangrejos no es la excepción a la regla.

De poca riqueza, población y desarrollo urbano, Cangrejos epitomiza la presencia en Puerto Rico del Caribe no hispánico. San Eustaquio, Santomás, Santa Cruz están representados entre los fugitivos que crean un núcleo poblacional en las tierras que se le conceden para cultivos. Las cédulas que reconocen la libertad de estos fugitivos y que datan del 1664, 1680 y 1693, pueden ser consideradas como legitimadoras de una comunidad cimarrona, análogas a las que encontramos en Cuba y otras partes del Caribe. Representa Cangrejos la posible organización de la sociedad negra en Puerto Rico, con rasgos sociales, económicos, culturales, familiares y demográficos propios. En cierta medida es la frontera de Puerto Rico con el Caribe.

CAPITULO I

LOS ORIGENES DE SAN MATEO DE CANGREJOS

San Mateo de Cangrejos se encuentra entre los centros poblacionales más antiguos de la isla.¹ Data del siglo 17, cuando se comienza a hablar de Cangrejos como poblado de libertos que originalmente se habían establecido en Puerto de Tierra, procedentes de territorios no españoles. De manera tal que, ante el origen de Cangrejos, la vieja idea de que los europeos o extranjeros crearon y poblaron los centros urbanos debe ser replanteada.

Para entender el desarrollo de Cangrejos es importante relacionar los datos que han surgido de la investigación con el desarrollo histórico de San Juan. Si se limitara el estudio al área de Cangrejos, sería un trabajo incompleto, superficial. Durante la investigación han surgido tópicos que se entrelazan con el de Cangrejos: los negros libres, la carretera central, el tranvía, Ubarri, la superpoblación de la ciudad, Puerta de Tierra y la servidumbre militar. Estos temas ligán la historia de Cangrejos con el desarrollo de San Juan.

"En todo el año de 1521 quedó definitivamente instalada la moderna ciudad de Puerto Rico, formada por unas ochenta casas, de madera casi todas".² Será con el desplazamiento de Caparra a la isleta que comenzará el desarrollo urbano de la colonia. "La característica principal de los primeros años de desarrollo urbano en la ciudad en que empieza a crecer monumentalmente desde sus primeros momentos. El rendimiento minero al comienzo de la colonización hace proyectar obras en gran escala".³ Mientras el auge minero y la expansión económica se sostuvieron, avanzaba el urbanismo. Pero los siglos 16 y 17, después de esa expansión inicial, contemplaron un lento y penoso crecimiento. La población fue bastante escasa, y no generaba la riqueza indispensable para desarrollar el país. La ciudad se transformará paulatinamente en una fortaleza militar con fines estratégicos al servicio de los intereses de España en el Caribe y América. El situado de México se utilizaría con fines militares. Es así que se comienza a cercar o amurallar a la isleta de San Juan Bautista en presidio militar.

"El tamaño del núcleo urbano a fines del siglo XVI debió ser bastante reducido. Le rodeaban montes, arboledas, palmeras, cocoteras, y sobre todo frutales entre los que pacía tranquilamente el ganado cimarrón".⁴ El mayor desarrollo urbano dentro de la ciudad será de carácter militar. Las consecuencias ulteriores de cercar la ciudad se manifestarán en la medida en que la ciudad no podrá resistir un aumento poblacional dentro de sus muros. El espacio físico, ambiental; la vivienda, la accesibilidad a la tierra son graves problemas que San Juan confrontará como centro comercial y administrativo de Puerto Rico. La isleta, por tener poco espacio territorial, ha de proveerse de alimentos, carnes, carbón, pescado, arroz, etc. ya del comercio exterior o bien de otros pueblos o poblados que venden y surten de alimentos a la Ciudad. De ahí que Cangrejos venda sus productos en San Juan.

Otro de los elementos formativos del desarrollo poblacional fuera de las murallas de la ciudad es un pequeño movimiento migratorio que comenzará en

el siglo XVII con la llegada de esclavos negros fugitivos de territorios daneses, ingleses y holandeses.⁵ Las autoridades tienen tres opciones: reducirlos a la esclavitud en Puerto Rico, devolverlos a sus islas, o concederles la libertad y la permanencia en Puerto Rico: "Una real cédula expedida en el año 1664 prometía libertad a todos los esclavos africanos de los territorios no españoles. Esos esclavos negros, huyendo de las posesiones de otras naciones europeas en el Nuevo Mundo, comenzaron a llegar a la Isla en busca de libertad alrededor de la mitad del siglo XVII".⁶ Hay que tener en cuenta que dicho decreto buscaba varias cosas: tratar de fomentar la población de la isla, debilitar los países enemigos de España en el Nuevo Mundo, y fomentar la agricultura.

El estímulo a las inmigraciones se debe en gran parte a la poca gente que había en la Isla y a que "en los años de 1663 y 1680 decretó el Rey de España la libertad de todos los esclavos prófugos de las colonias inglesas y holandesas que buscaban asilo en los dominios españoles", incluyendo, por supuesto, a Puerto Rico. Posteriormente dichos países habrían de firmar tratados para devolver esclavos fugitivos a sus países de origen.

Pero no solamente le ofrecían el incentivo de la libertad en Puerto Rico -- país en que existía la esclavitud -- sino que también se le cedían a los hombres "dos cuerdas de terreno para su uso en la parte de la isleta que hoy se conoce con el nombre de Puerta de Tierra".⁷ Pero en Puerta de Tierra, "debido a la poca fertilidad de los terrenos las autoridades accedieron a que los colonos negros se pasaran al otro lado del puente ... poblándose así los terrenos hasta el caño de Martín Peña".⁸ De esta manera se pueblan los futuros terrenos de Cangrejos con los negros fugitivos que se habrían de dedicar a la siembra y a la venta de sus cosechas en San Juan. Puerta de Tierra, por otro lado, presentaba otro problema serio, que no era la fertilidad del terreno, sino la servidumbre militar del área donde se había establecido por primera vez:⁹ estaba "sujeta a estricta servidumbre militar, reglamentándose cuidadosamente la altura de los edificios por el hecho de quedar estos en el campo de fuego de las baterías del recinto este de la ciudad".¹⁰

La sobrepoblación dentro de las murallas, la llegada de los esclavos fugitivos, el terreno estéril de Puerta de Tierra, la servidumbre militar de esa área, los alicientes al poblamiento y las necesidades de abastecimiento del mercado urbano harán que el desarrollo poblacional se vaya desplazando del recinto amurallado y de la isleta, y cruce el caño de San Antonio hasta alcanzar el de Martín Peña. Así surge el partido de San Mateo de Cangrejos, constituido por negros libertos en Puerto Rico durante el siglo 17, quiénes se criollizan al amparo de la Corona y del gobierno de Puerto Rico.

¿Cuántos prófugos, libertos, fugitivos, negros y negras esclavos arriban de las colonias inglesas, danesas y holandesas, en especial de las dos primeras? No sabemos, pero eran frecuentes. Según José Colombán Rosario y Justina Carrión, "en el 1714 ya existía en Puerto Rico un agregado de 80 negros prófugos de Santa Cruz, a quiénes los gobernadores habían concedido su libertad si aceptaban el bautismo y eran fieles al monarca".¹¹ Hay una serie de Reales Cédulas que hablan de organizar y consolidar una colonia de negros libertos en la isla. El día 2 de octubre de 1738 se pide un informe "sobre la conveniencia de agregar los negros fugitivos de las Islas Extranjeras en un pueblo, y el costo que podrá traer".¹² Al parecer existía también la preocupación

de que se intentara reducir a los esclavos extranjeros fugitivos a una nueva servidumbre. El Rey en 1750 ordenó "que pusiesen en libertad a los negros esclavos que se refugiaban de las colonias Inglesas y Holandesas a mis Dominios con el protesto de abrazar nuestra Santa Fe Católica, sin permitir que con motivo, ni pretexto alguno se vendiesen por esclavos, ni que se restituyesen como se había hecho algunas veces ... ya sea en tiempos de paz o en el de guerra ... serán libres".¹³

El 7 de julio de 1763 ordena que se remita "testimonio de las proposiciones del Cura de la Iglesia Católica de Santa Cruz sobre restitución de negros esclavos que se pasan aquí para hacerse cristianos, y se informe".¹⁴ No es de extrañar que la población negra y liberta de Cangrejos fuera aumentando. No debemos de ver e interpretar a Cangrejos como el lugar donde la política humanitaria de España se dio y desarrolló. El poblamiento de la isla y el debilitamiento del enemigo eran el fin y el afán de España. Y aún cuando a fines del siglo 18 se habían firmado tratados para la devolución de fugitivos a sus islas de procedencia, encontramos que el 12 de mayo de 1801 se ordena anular el remate de siete negros esclavos prófugos de la Isla de Santa Cruz, devolver el importe a los rematadores, y permitir a los prófugos permanecer.¹⁵

Iñigo Abad describe a Cangrejos para los 1770 en estos términos: "A distancia de tres cuartos de legua del puente, siguiendo la costa del mar hacia oriente, está el pueblo de San Mateo de Cangrejos, cuyos habitantes son negros ... en donde les han dado tierras, aunque arenizas, son a propósito para casabe, frijoles, arroz y otras legumbres que llevan a la ciudad".¹⁶ Tal descripción estimula una reflexión: Cangrejos representa el asentamiento humano alterno al de la historiografía que parte de la Cédula de Gracias para establecer las corrientes migratorias formativas. No se trata de emigrantes con capital, sino de elementos relacionados al contrabando y al corso, que presentan un posible apoyo a los que resistían la esclavitud en la isla. Así lo estima Guillermo Baralt al señalar que "una sublevación de negros podía tener funestos resultados para los habitantes de esta área, y, en particular, para los de la Capital. Además, El Roble se encontraba al sur del partido de Cangrejos, escondite de cimarrones y tierra de gente negra".¹⁶ El predominio negro en la población de Cangrejos queda claramente establecido en los censos de el último tercio del siglo 18. Baralt, analizando uno de ellos, señala que "en Cangrejos, la desproporción racial era aún más crítica que en Río Piedras. La población era de 460 negros libres, 127 mulatos libres, 99 esclavos y solamente 123 blancos. Desproporciones raciales como éstas no habían sido desapercibidas por las autoridades. Desde el primer momento en que se trajeron negros a América, las autoridades españolas siempre estuvieron conscientes de dicho problema, ya que ésta era la primera condición que facilitaría el comienzo de una revuelta de esclavos".¹⁷

NOTAS AL CAPITULO I


1. Ver José R. Real Díaz, **Catálogo de las cartas y peticiones del Cabildo de San Juan Bautista de Puerto Rico en el Archivo General de Indias** (San Juan: 1968). "Acompaña: Copia testimoniada del Acta del Cabildo Celebrado en San Juan el 20 de junio de 1611 en el que el Capitan Francisco de Negrete solicitó, mediante un escrito que incluye se pidiera al gobernador de la isla el nombramiento de un alcalde mayor con jurisdicción de las riveras de Bayamón, Toa, y Luisa y pueblos de Arecibo, Manatí, Coamo, Pueblo Viejo, Cangrejos, etc., en vista de los frecuentes delitos y robos que se cometen". (Acta número 176, año 1613, página 145). Aunque se ha buscado en el Centro de Investigaciones Históricas al Legajo 165, carrete número 49, no se ha encontrado dicha acta. Es posible que haya un error en la sinopsis del documento. De todas maneras existen otros datos y fuentes que plantean los orígenes de Cangrejos en el siglo 17.
2. Salvador Brau, **La colonización de Puerto Rico** (2a. ed., San Juan: 1969), p. 364.
3. María de los Angeles Castro, "Valores urbanos y arquitectónicos", **Cuadernos de la Facultad de Humanidades**, núm. 3 (1979), p. 11.
4. *Ibid.*, 12.
5. Según Cayetano Coll y Toste, don Juan Pérez de Guzmán, maestre de campo, quien tomó posesión de su cargo el 16 de agosto de 1660 y gobernó hasta diciembre de 1664, protegió a los negros esclavos prófugos de la isla danesa de Santa Cruz, que se acogían a Puerto Rico huyendo de sus amos. Tanto gobernadores de la isla como decretos reales inhibieron que se redujeran tales prófugos a la esclavitud (**Boletín Histórico de Puerto Rico**, VII, 140).
6. Federico Ribes Tovar, **Historia cronológica de Puerto Rico** (San Juan: 1973), 116.
7. Paul G. Miller, **Historia de Puerto Rico** (San Juan: 1949), p. 202.
8. *Ibid.*, 203.
9. *Ibid.*
10. Adolfo de Hostos, **Historia de San Juan, Ciudad Murada** (San Juan: 1966), p. 83.
11. José Colombaro Rosario y Justina Carrión, **El negro: Haití, Estados Unidos, Puerto Rico**, p. 106.
12. Cayetano Coll y Toste, **Boletín Histórico de Puerto Rico** I, 16.
13. Alejandro Tapia y Rivera, **Biblioteca histórica de Puerto Rico** III, 604-5.
14. **Boletín Histórico de Puerto Rico** I, 26.
15. Manuel Barnes Mayoral, **Historia de Puerto Rico** I, 65.
16. Guillermo Baralt, **Esclavos rebeldes** (Río Piedras: 1982), p. 24.
17. *Ibid.*

CAPITULO 2

LA ERMITA DE CANGREJOS



Mapa: Ile de Porto Rico. Cuarto piso, en el Archivo General de Puerto Rico. Señala los cuerpos de agua que rodeaban a Cangrejos: La Bahía, Caño Martín Peña, Laguna de San José, Laguna de Cangrejos y Boca de Cangrejos. Mapa Francés.



Puente sobre La Boca de Cangrejos. Entre Carolina y Loíza. En 1797 fue utilizado por los ingleses. También, se cobraba peaje, al igual que el de Martín Peña.

Las autoridades españolas usaban varios términos para referirse a los asentamientos de población que surgían: poblado, aldea, ribera, lugar. Usaban también expresiones como "en las márgenes", "inmediaciones" y "cercanías" para identificar el asentamiento con algún río o costa cuya presencia fomentaba la actividad económica de los primeros colonos. A veces dicha actividad guardaba continuidad con la presencia indígena previa: Seboruco, barrio de Santurce, por ejemplo, parece ser corrupción de Sibaorucu, lomas pedregosas.

Algunas de las actividades económicas que propician los poblados primitivos de Puerto Rico fueron los ingenios azucareros, los cultivos de yuca, la búsqueda de oro en los ríos, la pesca. Pero hay también otro elemento activo en el fomento de núcleos urbanos: las ermitas, que servían a la población embriónica en sus necesidades religiosas y espirituales, y que servían también de estímulo para el asentamiento poblacional ulterior.

Cangrejos, con sus bohíos y tal vez ranchos de paja y yaguas tenían en su núcleo urbano primitivo una ermita. No conocemos su primer emplazamiento, pero para los negros fugitivos debe haber sido un elemento integrador en la cultura religiosa oficial. La ermita garantizaba la continuidad de la población y su proceso de integración a la sociedad criolla.

Según Jorge David Díaz, por la distribución de las ermitas "conocemos lo que fueron los primeros centros de población, y aquellos lugares que iban tomando importancia en el desarrollo de Puerto Rico".¹ De modo que tales ermitas tenían dos funciones básicas que eran: representar a la Iglesia Católica jerárquica en dicho poblado y servir al establecimiento de población en sus alrededores. Díaz califica a las primeras ermitas y las capellanías rurales que las servían como "la espina dorsal de la Iglesia durante sus primeros siglos ... fue a través de sus encargados, los capellanes, que se desarrolló la historia eclesiástica de Puerto Rico".² La ermita de Cangrejos integraba a los negros del Caribe en las nuevas realidades que encontraban en la isla: la religión católica, el idioma castellano, las fiestas religiosas, las costumbres. Aunque la mentalidad de la iglesia fuera colonial, conservadora, como institución ayuda al proceso de integración cultural entre los diferentes sectores de la sociedad.

Para el año 1729 el obispo Sebastián Lorenzo Pizarro informa "que halló ermitas en Cangrejos (Santurce), Manatí, Rincón, Mayagüez, Cabo Rojo, Yauco, Caguas y Las Piedras".³ Pero aunque tenemos constancia del crecimiento del asentamiento, no es hasta 1773 que Cangrejos se separa en lo civil de Río Piedras para constituir un partido. Esto se hizo por recomendación del gobernador Miguel de Muesas.⁴ Eventualmente se van a distinguir en la nueva entidad municipal los barrios de Cangrejos Arriba (hoy Isla Verde), Machuchal (la calle Loíza), Puente (Parada 26 y Barrio Obrero), Seboruco (Villa Palmeras) y Hato del Rey. La sede religiosa del municipio lo vendrá a ser la actual iglesia de San Mateo.

NOTAS AL CAPITULO 2

1. Jorge David Díaz, "Estudio sobre el clero de Caguas en el siglo XIX" Cuadernos de la Facultad de Humanidades, núm. 1 (1978), 75.
2. Ibid., 74-75.
3. Miller, 200.
4. Luis M. Díaz Soler, "Historia de la esclavitud negra en Puerto Rico (Río Piedras: ...), 235-36.



Antigua Iglesia de San Mateo de Cangrejos. Actualmente Parroquia, Avenida Eduardo Conde, esquina San Jorge.

CAPITULO 3

ACTIVIDAD ECONOMICA DE CANGREJOS: SIGLOS 18 y 19

La siembra de yuca y otros cultivos básicos, y la pesca estuvieron presentes en los orígenes de la economía cangrejera. Aunque era una economía de subsistencia, se generaban los suficientes excedentes como para justificar una presencia regular en el mercado de San Juan, probablemente por medio de yolas. Otras fuentes de vida parecen haber sido la crianza de ganado y la venta de carbón y leña.¹ He aquí el testimonio de André-Pierre Ledru, en 1797: "Los habitantes de Cangrejos, casi todos negros o mulatos, han comprado con su industria la libertad que gozan. Aunque habitan un suelo árido, cultivan con buen éxito muchos frutos y legumbres para el consumo de San Juan. Este pueblecillo cuenta ciento ochenta casas y sobre setecientos habitantes".²

Cangrejos estaba rodeado por agua prácticamente por todas partes: la bahía, el caño de San Antonio, la laguna del Condado, el caño de Martín Peña, la laguna de Cangrejos (San José), y el Océano Atlántico. Era muy natural, por consiguiente, que se desarrollara la actividad pesquera, y que en ciertos parajes las autoridades remataran los derechos de pesca. Las actas del cabildo de San Juan documentan la existencia en Cangrejos de corrales de pesca.

En el 1735 se presenta en el cabildo de San Juan la petición de Ignacio Muriel, "pidiendo en arrendamiento el asiento del corral de la Boca de Martín Peña, que sale al mar, por cincuenta reales y siendo la suma que por ordenanza está asignada a los propios de esta ciudad".³ Tales contratos de arrendamiento son a veces fuente de conflictos. Así en 1777, "se presentó Bernardo Calderón haciendo instancia sobre que se le impida a Francisco Chiclana el uso de un corral que ha puesto atravesando toda la Laguna, de su arrendamiento, de Martín Peña, y se mandó que el caballero reidor don Tomas Pizarro reconociese dicho corral".⁴ El cabildo resuelve que no se puede tener dicho corral "sino en los tiempos permitidos, y que solo se le permite poner al dicho Calderon, arrendatario, dentro de la legua, con respecto a la urgente necesidad de carnes que suele padecerse en estos meses..."⁵

Otro caso relacionado al abasto de la ciudad es la súplica de Andrés de Santana al ayuntamiento, para que le permitiera "la venta del arrelde de pescado, como arrendatario que es del corral de la Laguna, a real y medio; y con respecto a las causales que represento, se le concedio con la precisa circunstancia de que haya de traerlo a esta ciudad para su expendio".⁶ En otra ocasión,

se presentaron Juan Melendez, Jose Caba, y Jacinto y Francisco Catalan por medio del tribunal de gobierno donde ocurrieron con un memorial, el que paso su senoria a este cabildo para que informe. En cuyo inemorial hacen presente que el arrendatario de Martin Pena les impide pescar... en la laguna que esta innediata a su corral. A lo que informo este Cabildo lo siguiente: Que el arrendatario del corral de Martin Pena solo tiene facultad de

ponerlo en la laguna que se le tiene señalado y ningún otro puede hacer pesca dentro de sus terminos a menos que no sea de fisga, atarrava o cordel, siempre que no lleguen sobre las arraigadas del corral o corrales que tenga puesto. Que en las lagunas, bahías, y bocas de ríos es privado por lo que se pesquen con redes o chinchorros porque son los pasajes donde se cria el pes y la red lo aniquila.⁷

Hubo también intervención de los religiosos dominicos en la pesca:

Otro escrito se presentó por parte del prior y (convento) de Santo Domingo contradiciendo las tierras concedidas a Domingo Canales, por el perjuicio que resulta al corral de Cangrejos Arriba, y se proveyo el que se dexen dos cuerdas de tierra para abrigo de dicho corral y que se suspenda la concesión de tierras hecha a Domingo Canales y que justifique este su pretención...⁸

Pero se alega en 1782 "que los relixiosos de Santo Domingo no tienen derecho de arrendar el corral en la laguna o Boca de Cangrejos, sino que su producto corresponde a la publica hazienda".⁹

La importancia de la pesca, así como de los pasajes, como fuentes de ingresos es ilustrada por los siguientes datos:

Nombre del Corral o Pasaje	Importe del remate en pesos		
	1761	1765	1819
Palo Seco	838	400	3,000
Loysa	128	210	460
Martin Pena	32	100	150
Boca Havana	80	61	708 y 1/3
Boca de Toa	5	102	
Pueblo Viejo	12 1/2	10	575 1/3
Boca Jacagua		25	
Boca Arecibo		13	
Boca Manatí		10	
Boca de Sibuco		21	41 2/3
Toa Baxa			12
Rio de la Sabana			1
Guayanes			262/3
Faxardo			2 2/3
Corral de Cerdos			61 2/3

Tabla I: Arrendamientos de pasajes y bocas ríos,
1761, 1765 y 1819

Fuentes: Actas del Cabildo de San Juan y Expediente de 1819 en AGPR, Fondo de Gobernadores Españoles, caja 559.

Por la tabla se puede ver el valor que adquieren algunos corrales y pasajes con el transcurso del tiempo. Esto da una idea de la importancia que tiene la pesca en Cangrejos en esa época.

Otro acápite importante de las relaciones del Cabildo de San Juan con los moradores de los pueblos es el abasto de carnes al mercado capitalino. Las cuotas de reses asignadas a los distintos partidos eran objeto de largas discusiones, en alguna de las cuales trasluce que el partido de Cangrejos abastece en las urgencias.¹⁰

La función de suministrar de otros productos a la Capital queda también recogida en un acta del cabildo de 1773, donde se enfatiza la importancia de la yuca de Cangrejos y Loiza para la dieta cotidiana:

que en alguna parte pudiesen abastecer y subsidiar las mencionadas necesidades públicas ni; fundarse la subsistencia en el paz del país, vulgarmente conocido con el nombre de pan de cazabe, porque sobre el escaso cultivo que hay en la isla de este fruto, limitado a los partidos de Loysa y Cangrejos, insuficientes para el consumo de más de ciento y veinte mil habitantes que la componen, se experimenta que los propios huracanes destrozan y arruinan estos plantíos con los platanales que suelen suplir, quedando todos en ... consecuencia sujetos a los efectos más lastimosos de la necesidad mas extrema.¹¹

Para que Cangrejos pudiera superar una economía primitiva y marginal tuvieron que darse varios procesos. En el siglo 18 la cantidad de habitantes no era mucha y la actividad económica lenta. Se necesitaban mejores comunicaciones y el desmonte y reparto de hatos y tierras baldías para estimular la producción agropecuaria. En palabras del cabildo de San Juan, "el unico y mexor modo de conseguir dicho fomento con prontitud es demoler los hatos y criaderos de estas inmediaciones y en sus terrenos fértiles y amenos establecer estancias para plan(tar) algodón, café, achote, tabaco, gengibre, cacao, anil y otros frutos (útiles) al (comercio) de la Real Compania y los comestibles para el abasto de esta plaza".¹² Así en 1757 el cabildo ordena "que en el termino de dos meses primeros, venideros de septiembre y octubre, se demuelan todos los hatos y criaderos comprendidos en los partidos inmediatos a esta ciudad, a saber, Toa Alta y Baxa, Bayamon, Guaynabo, Río Piedras y Cangrejos".¹³

En el censo de 1765 Cangrejos y Río Piedras presentan una riqueza pecuaria conjunta de 63 cabezas de ganado caballar, 33 cerdos, 27 cabras, 1 mulo/a, 132 bueyes, vacas y novillos y 2 burros.¹⁴ Para 1775 Cangrejos reporta 1 hato, 46 estancias, 832 palos de algodón, 1160 palos de café, 9 cuerdas de caña, 211 animales vacunos, 7 mulos, 126 cabezas de ganado caballar y menor. La producción anual se calcula en 30 arrobas de algodón, 40 arrobas de café, 24 arrobas de arroz, 49 cabezas de ganado vacuno, 3 de caballar y 18 de menor.¹⁵

El siglo 19 presenta una economía más articulada. En 1812 Cangrejos reporta 26 1/2 cuerdas de pasto, 54 cuerdas de caña, 3 cuerdas de plátanos, 298 bueyes, 172 caballos, 167 becerros. La producción incluye 7 quintales de café, 44

fanegas de arroz, 6 fanegas de maíz, y un producto bruto de 2,218 pesos en botijas de melao, 17 pesos en bueyes, 43 pesos en caballos, 5 pesos de ganado mular y 182 pesos de becerros.¹⁶

En 1818 hay 80 propietarios con 34 caballerías (6800 cuerdas si la media aritmética es 85 cuerdas por propietario), hay 137 casas, 2 trapiches de madera, 3 trapiches de hierro, estos últimos valorados en 3000 pesos cada uno. Las siembras consisten en 79 cuerdas de caña de azúcar, 1 cuerda de café, 11 cuerdas de arroz, 21-2 cuerdas de plátanos, 21-2 cuerdas de maíz, 181-2 de yuca. Hay 140 vacas de biente, 98 bueyes, 3 novillos de ceiba, 70 yeguas, 13 potros, 96 caballos, 14 mulas, 15 cerdos, 40 ovejas y 3 burros.¹⁷ La producción se calcula en 1575 quintales de azúcar, 12 quintales de café, 88 fanegas de arroz, 187 1/2 cargas de plátanos, 10 fanegas de maíz, 2300 botijas de melao y 80 cuartos de barriles de ron. El valor del casabe se calcula en 925 pesos, y se reportan también 8 cuerdas de legumbres y hortalizas. Las crías numeran 42 terneros, 13 potros, 2 mulos, 38 cerdos, 10 corderos y un burro.¹⁸

El importe de la riqueza inmueble municipal de 1818 se resumiría de esta forma:

	Pesos	% del valor total
Total del valor de los trapiches	10,400	17.3
Total del valor de las casas	15,618	26
Total del valor de los terrenos	<u>34,000</u>	56.6
	60,018	

De la producción, lo más rentable es el azúcar y el melao, cuyo valor combinado supera por 4 al 1 al precio de los otros renglones de la producción:

Producto	Valor en pesos	% del valor total
azúcar	8,250	56.5
café	190	1.3
arroz	308	2.1
plátanos	187 1/2	1.2
maíz	30	.2
casabe	925	6.3
melao	3,450	23.6
ron	855	5.8
animales	393	2.6
Total	14,588.5	

Tabla 2: Valor e importancia relativa de la producción agropecuaria de Cangrejos, 1818

Es indudable que aunque la producción es diversificada, su importe total está dominado por los derivados de la caña de azúcar. Pero la siembra de caña no era la actividad de la generalidad de los vecinos. Así en 1826 el alcalde Eusebio Noa le indica al gobernador de la Torre, con relación a la economía de Cangrejos, "este pueblo tan misero como tan quejumbroso", que "he llegado a las casas de los Becinos a ver de que se mantienen y cuales son sus cosechas, todos me presentan que son carboneros".¹⁹

La riqueza de Cangrejos en el siglo 19 por barrios

Los censos de riqueza del partido de San Mateo de Cangrejos nos presentan una economía diversificada en cuanto a la actividad agrícola y ganadera, aunque en gran medida de subsistencia. Las listas de Subsidio y de Gastos Públicos nos ayudan a entender la dinámica particular de los cinco barrios en que se fragmentaba el partido de San Mateo: Cangrejos Arriba, Machuchal, Puente, Seboruco y Hato del Rey. Así a través de estos datos cuantitativos se puede analizar la riqueza de cada barrio por el subsidio que le corresponde pagar, y el nivel de poblamiento por el número de cabezas de familia. Desafortunadamente no hay series completas disponibles, pero para ciertos años podemos resumir las cifras disponibles.

Barrio	1820	1824	1825	1827	1830	1837	1866
Cangrejos Arriba	42	31	30	28	24	19	33
Machuchal	47	34	33	36	54	57	--
Del Puente	33	28	30	68	33	39	58
Seboruco	34	27	28	--	--	--	--
Hato del Rey	30	34	28	32	31	31	22

Tabla 3: Número de cabezas de familia en Cangrejos, 1820-1866

Fuente: AGPR, Fondo de Gobernadores Españoles de Puerto Rico, caja 429, expedientes fiscales.

De esta tabla sobresalen varios rasgos. El número de familias de Cangrejos Arriba está en descenso del 1820 al 1837. Machuchal y Seboruco presentan también hasta 1825 un cuadro de descenso; en el 1827 aparecen consolidados, y en los 1830 indican un aumento. El barrio del Puente muestra un sorprendente aumento para el 1827, que muy pronto queda cancelado.

La siguiente tabla resume los ingresos municipales por barrio, según los expedientes de Gastos Públicos. Las cifras representan el total en pesos y reales de las contribuciones pagadas por los vecinos.

GILBERTO APONTE TORRES

Barrio	1820	1824	1825	1827	1830	1832
Cangrejos Arriba	49,6	59,2	64,6	87,7	59,4	42, 1/3
Machuchal	95,	39,3	44,	46,2	81,6	77,4
Del Puente	127	38,1	40,2	96,	42,3	45,7
Seboruco	177	31,4	41,			
Hato del Rey	293,6	349,3	360,3	317,2	280,7	285 1/2

Tabla 4: Ingresos municipales por Gastos Públicos en Cangrejos, 1820-1832

Fuente: AGPR, Fondo de Gobernadores Españoles de Puerto Rico, caja 429, expedientes de Gastos Públicos.

El barrio más rico del partido es indudablemente Hato del Rey. Esta riqueza no se debe al número de familias contribuyentes allí establecidas, pues, como se pudo apreciar por la Tabla 3, no es mayor que el de los otros barrios, sino probablemente a la importancia de sus actividades agropecuarias, y en especial de sus cultivos cañeros. Un resumen por barrios de los totales de subsidio (el impuesto contribuido al erario de Puerto Rico) subraya la preponderancia económica del Hato del Rey:

Barrio	1825	1827	1830	1832
Cangrejos Arriba	80,2	10,3	72,4	51,6
Machuchal	55	192	99,2	95,4
Seboruco	51,2	266	----	----
Del Puente	52	266,2	320	56,4
Hato del Rey	453,4	641,2	342,4	351,6

Tabla 5: Pagos de Subsidio en Cangrejos, por Barrio, 1825-1832

Nota: No se incluyen las contribuciones de tiendas y galleras.

Fuente: AGPR, Fondo de Gobernadores Españoles de Puerto Rico, caja 429, expediente de Subsidios.

En el 1842 Cangrejos tiene una población de 1,035 habitantes, de los cuales hay 850 labradores, 3 carpinteros, 1 albañil, 3 herreros, 3 toneleros, 3 mercaderes y 7 ventorrilleros. Hay 1000 cuerdas de tierras de monte, 6600 cuerdas de tierra de pasto, 25 casas y 172 bohíos, 2 trapiches de madera y 2 de hierro, y 2 alambiques. El valor total de esta riqueza inmueble se calcula en 39,755 pesos.²⁰ las siembras reportadas se resumen así:

SAN MATEO DE CANGREJOS: NOTAS PARA SU HISTORIA

Cultivo	Extensión en cuerdas	Valor en pesos
Caña de azúcar	50	2,200
Plátanos	2	20
Arroz	2	6
Maíz	4	12
Yuca de Casabe	10	38
Batatas	6	60

Tabla 6: Terrenos sembrados y su valor estimado en Cangrejos, 1842

Fuente: AGPR, Fondo Gobernadores Españoles, Asuntos Militares, caja 261, expediente de Cangrejos.

Por mucho los terrenos sembrados de caña dominan la valoración de los terrenos sembrados. Pero la caña no es la única fuente principal de ingresos. En el mismo informe hay mención de 1090 palmas de cocos, valoradas en 3200 pesos. En adición, hay un horno de cal, cotizado en 80 pesos, 10 palos de naranjo (5 pesos) y 30 palos de aguacate (4 pesos).

En general, los datos de 1842 muestran un Cangrejos poco desarrollado, en contraste con la intensificación de la agricultura y del comercio que se había dado ya en otros municipios. La circulación de dinero parece haber sido escasa. Se ha dejado de sembrar café; tampoco aparecen reportados el tabaco, los ñames, los frijoles, el algodón, las hortalizas. Quizás haya faltado el crédito necesario, que otras áreas encontraron. Si no, ¿por qué ese descenso en la economía de Cangrejos?

En cuanto a la ganadería hay disminución de la crianza y del valor de las reses. La avicultura parece haber sido de subsistencia. La siguiente tabla resume los animales reportados en 1842:

Animales	Valor en pesos
200 vacas	3,000
80 bueyes	1,600
80 caballos	1,280
10 yeguas	160
1 burro	20
2 mulas	50
10 cerdos	40
200 gallinas	75
4 pavos	4
Total	6,229

Tabla 7: Animales reportados en el 1842, Cangrejos

Fuente: AGPR, Fondo de Gobernadores Españoles, Asuntos Militares, caja 261, expediente de Cangrejos.

Estos animales producen crías valoradas en 880 pesos, es decir, un 14.1% de su valor. En comparación, los 2336 pesos en que se cotiza la tierra cultivada rentan 1937 pesos, es decir, un 82.9% de su valor.²¹ (Estas cifras no incluyen los 500.000 cocos valorados en 300 pesos, porque no se reporta el valor de las cuerdas sembradas con palmas.) Este contraste parecerá hacer la agricultura en general más rentable que las crianzas de animales, pero hay que recordar que 1835 pesos de las rentas agrícolas, un 94.7% provienen de las 50 cuerdas sembradas de caña. Como en la generación anterior, una minoría derivaba provecho de la caña, y la mayoría vivía de sus cultivos, crianzas y actividades en la pesca y la preparación de carbón.

Los próximos datos económicos de Cangrejos obtenibles pertenecen al 1862. Las actividades que generan la riqueza del partido han variado. El área comienza a urbanizarse por su cercanía a la Capital, la apertura de la Carretera Central en 1852 y el establecimiento de líneas acuáticas de comunicación. Al desmembrarse el partido de Cangrejos en 1862, su riqueza se calcula de la siguiente forma:

Barrio de Cangrejos	Municipio al que se anexan	Riqueza en pesos	Número de vecinos
Pueblo y Puente	San Juan	20,605	58
Cangrejos Arriba	Carolina	6,450	33
Hato del Rey	Río Piedras	30,235	22
Totales		57,290	113

Tabla 8: Riqueza de Cangrejos en 1862

Fuente: AGPR, Fondo Municipal de San Juan, Fomento, Legajo 57, caja 147, expediente 22, año 1866.

Todavía en 1862 aparece el barrio de Hato del Rey como el más rico, aunque no el más poblado. La zona más pobre es Cangrejos Arriba, hoy Isla Verde. El gradual desplazamiento de la ganadería y la agricultura como fuentes de riqueza se refleja en los siguientes datos de 1862:

Número de contribuyentes	Género de riqueza	Cuota fiscal (pesos)	Capital reportado (pesos)	Producto reportado (pesos)	% del valor del producto respecto al total	% del producto respecto al capital
11	Industrial	73.70	8,600	1,474	29	17.1
16	Comercial	58.	1,575	1,160	22.8	73.6
--	Pecuaría	6.	330	120	2.3	36.3
19	Agrícola	42.75	2,700	855	16.8	31.6
10	Urbana	73.38	17,360	1,466	28.8	8.4
Totales						
56		253.73	30,565	5,075		

Tabla 9: Géneros de riqueza en Cangrejos, 1862

Fuente: AGPR, Fondo de San Juan, Serie Fomento, legajo 57, caja 147, expediente 22, año 1866.

Nota: La riqueza industrial incluía una lechería, una licorería, una alfarería y el taller de un ebanista. La riqueza comercial comprendía pulperías y ventorrillos.


La transformación económica de Cangrejos, entonces en curso, refleja la actividad de ciertas personas preponderantes. En 1864, la tenencia de tierra en la parte de Cangrejos anexada a San Juan atestigua la presencia de terratenientes que por el número de cuerdas que poseen contrastan con la gran mayoría de los cangrejeros.

Número de Propietarios	Tamaño de sus Propiedades	Extensión Total de sus tierras
6	100 a 315 cuerdas	995 cuerdas
67	1 a 65 cuerdas	794 cuerdas

Tabla 10: Tenencia de tierra en las partes de Cangrejos anexadas a San Juan, 1864

Fuente: AGPR, Fondo de San Juan, Serie Fomento, legajo 57, expediente 22, año 1864, San Mateo de Cangrejos.

Este contraste entre 6 propietarios que dominan el 55.6% del terreno cangrejero anexado a la capital, y 67 que se reparten el resto, augura la dinámica del desarrollo urbano de la zona en las siguientes décadas.



Vista panorámica de los puentes que cruzan la Laguna del Condado y el Caño de San Antonio. Lugar por donde se comunicaban Cangrejos y la isleta de San Bautista.

NOTAS AL CAPITULO 3

1. Ver Iñigo Abbad, 119.
2. André-Pierre Ledrú, *Viaje a la Isla de Puerto Rico*, trad. por J.L. Vizcarondo (2da. ed., Río Piedras: 1957), p.
3. *Actas del Cabildo de San Juan, 1730-1750*, p. 73.
4. *Actas del Cabildo de San Juan, 1774-1777*, pp. 233-34.
5. *Actas del Cabildo de San Juan, 1777-1781*, p. 7.
6. *Ibid.*, p. 129.
7. *Actas del Cabildo de San Juan, 1792-1799*, p. 205.
8. *Actas del Cabildo de San Juan, 1751-1760*, p. 85.
9. *Actas del Cabildo de San Juan, 1781-1785*, p. 68.
10. *Actas del Cabildo de San Juan, 1774-1777*, pp. 71-72.
11. *Actas del Cabildo de San Juan, 1792-1799*, p. 37.
12. *Actas del Cabildo de San Juan, 1751-1760*, p. 169.
13. *Ibid.*
14. Aida R. Caro Costas (ed.), *Antología de lecturas de historia de Puerto Rico* (Río Piedras: 1982), p. 400.
15. *Ibid.*, p. 549.
16. AGPR, Fondo de Gobernadores Españoles de Puerto Rico, Censo y Riqueza, caja 13, expediente no numerado de informes de producción, 1812.
17. *Ibid.*, caja 11, "Partido de Cangrejos ... 1818".
18. *Ibid.*
19. *Ibid.*, Municipalidades, Cangrejos, caja 429, oficio del alcalde Noa al gobernador. Para otros datos de producción de la década de los 1820 en Cangrejos, ver el tomo 2 de las *Memorias* de Pedro Tomás de Córdoba.
20. *Ibid.*, Asuntos Militares, caja 261, expediente sobre Cangrejos.
21. *Ibid.*

CAPITULO 4

ORIGENES ETNICOS DE SAN MATEO DE CANGREJOS

Desde los primeros censos de población y riqueza que se practica en la isla, se distingue y clasifica a los diferentes elementos humanos que componían la estructura demográfica de la isla. En los censos, pues, quedaba patente la división social de la población de la isla. Así el censo de 1775 está titulado: "Estado General de la Isla de Puerto Rico, que comprende el número de sus Poblaciones; leguas que distan unos de otras: vecinos que tiene cada una, con distinción de blancos, pardos, agregados, negros libres y esclavos. Estancias, Hatos; siembras y ganado que existen".

El color y la condición legal se concebían como los criterios que distinguían a los distintos elementos de una sociedad en que se daban grandes contrastes. Aunque en el trato cotidiano fuera otro cantar, las estructuras de nuestra sociedad nacional consagraban la distinción, la distancia, y la separación legal y jurídica. Las distinciones raciales han de ir variando para pormenorizar los elementos constitutivos de la sociedad puertorriqueña: los negros y los blancos.

En el caso de Cangrejos tenemos un pueblo creado por negros libertos. Este hecho rompe la imagen recibida de asentamientos europeos en la isla. La esclavitud en Cangrejos no echó grandes raíces, y tampoco la población blanca: sus pobladores son negros criollos o extranjeros, pardos y mulatos, libres. Véamos y analicemos brevemente algunos conceptos raciales que los censos han de utilizar para enmarcar los tipos raciales de los habitantes de San Mateo de Cangrejos.

Las clasificaciones que más se usaban eran las de "moreno", "mulato", "grifo", "zambo" y "mestizo". Estas denominaciones aparecen frecuentemente en las fuentes relacionadas a la historia de Cangrejos, lo que realza el origen predominantemente africano de la población cangrejera. El cronista Fernando Miyares González, por ejemplo, afirma del partido de San Mateo de Cangrejos que "su principal vecindario es de negros que cultivan una tierra arenisca que produce varias raíces para la manutención".¹ Las compañías de morenos libres de Cangrejos, como veremos próximamente, constituyeron parte de las defensas del área de la capital.

Aunque los esclavos fugitivos habían sido una de las principales fuentes de poblamiento del Cangrejo original, esta fuente se fue secando en el siglo 18, según España hacía tratados con otras potencias para la devolución recíproca de esclavos fugitivos. En 1767 "se hizo un convenio entre el gobierno de España y de Dinamarca para la mutua restitución de esclavos huidos".² En 1791 España firma otro tratado con Holanda para evitar las fugas de esclavos. En el primer artículo de este tratado "se establece la restitución recíproca de los fugitivos blancos o negros entre las posesiones españolas de América, y las Colonias Holandesas, particularmente entre aquellas en que las quejas de deserción han sido más frecuentes, a saber, entre Puerto Rico y San Eustaquio, Coro y Curazao, los establecimientos españoles en el Orinoco, y Esequibo, Demarary, Berbices y Surinam".³

GILBERTO APONTE TORRES

Otra fuente de pobladores de Cangrejos, sin embargo, fueron los negros libertos del área de San Juan, que encontraron en el partido de San Mateo un área ventajosa y propicia para establecerse después de haber ganado su coartación. En los libros parroquiales de Cangrejos y Río Piedras hay frecuentes menciones de libertos y negros libres criollos.

SAN MATEO DE CANGREJOS: NOTAS PARA SU HISTORIA

NOTAS AL CAPITULO 4

1. Ver Eugenio Fernández Méndez, *Crónicas de Puerto Rico*, p. 303.
2. Miller, 288.
3. Díaz Soler, 395.



Vista de Laguna de Cangrejos en Piñones. Al fondo la Sierra de Luquillo.



Laguna del Condado y sus edificios. Antiguamente, lugar de ubicar a los virulentos. (Cortesía de Gregorio Villegas)

CAPITULO 5

SAN MATEO DE CANGREJOS Y LA DEFENSA MILITAR

El partido de San Mateo de Cangrejos es un pueblo único en nuestra historia por su origen, por su composición étnica y por lo que todo negro puertorriqueño debe saber: por la aportación que los morenos de Cangrejos hicieron en lo militar.

Aunque el partido de Cangrejos no tuvo las construcciones o fortalezas que tuvo la isleta de San Juan, su territorio sí tuvo un valor estratégico. La ensenada de Cangrejos era el punto vulnerable en el sistema de defensas de la capital. Desde allí conducían a la bahía de San Juan diversos cuerpos acuáticos: la laguna de Vacía Talega, el caño Suárez, la laguna de San José o las Corozas, y el caño de Martín Peña. Así lo advirtió Iñigo Abad, quien escribió que "con poco trabajo puede el enemigo pasar a la laguna en que remata el caño de Martín Peña, e introducirse en la bahía dejando burladas las fortificaciones de la Ciudad".¹

Una de las condiciones para el establecimiento de los esclavos fugitivos en Cangrejos fue que acudieron a la defensa militar de San Juan. Ya para el año 1759 se registran en Cangrejos 2 compañías con 120 soldados, de un total de 66 compañías y 5,611 soldados que habían en la isla.² Es Pedro Cortijo, "Capitan de la Compañía de Morenos, en nombre de otros 55 morenos", que logra la separación de Cangrejos y Río Piedras en 1773.³ Para mediados de esa década, según Abad, hay formado entre los negros de Cangrejos, y otros de las inmediaciones "un cuerpo de cazadores, que son parte de las milicias disciplinadas de esta Isla".⁴

En 1797 los ingleses ponen a prueba el sistema de defensas de la capital. Desembarcan en la ensenada de Cangrejos, y por los caños llegan a las trincheras que en Seboruco el ingeniero militar, capitán Ignacio Mascaró, había mandado a hacer para impedirles el paso de la laguna al caño de Martín Peña.⁵ Allí los 92 milicianos de Cangrejos⁶ reciben el embate de los 3 mil soldados desembarcados por Abercromby. Mascaró "se retira del puente y caño de Martín Peña, abandonando el Seboruco de Barriga. El General Abercromby se apodera de todo Cangrejos y corta la comunicación por tierra de la ciudad con el interior de la Isla".⁷ Los ingleses usan como cuartel de su comandante, Abercromby, la casa campestre que había construido el obispo Francisco de la Cuerda en 1793:

Este edificio, situado sobre una colina distante dos leguas de la Capital, y como a una del mar, le pareció el mas conveniente al general Abercrombie, tanto porque desde allí descubría a un vasto horizonte, cuanto porque dominaba su campamento y su flota, y alcanzaba a ver los movimientos de los Españoles.⁸

En esas circunstancias, "los ingleses que estaban adueñados de Cangrejos, muy bien atrincherados en el puente de Martín Peña",⁹ siembran el temor de que


San Juan cayera, e incursionan, según testimonio posterior del obispo Zengotita, en los territorios de los partidos de Río Piedras, Guaynabo y Bayamón.¹⁰

La intervención de las milicias urbanas de distintos puntos de la isla y la necesidad imperiosa de abastos trocan la situación y fuerzan a los ingleses a retirarse de Puerto Rico. Pero el impacto de su ataque por Cangrejos se sintió a corto y a largo plazo. El obispo Zengotita, en su visita pastoral de 1797, que dio principio en Cangrejos, "en donde había estado acampado el Ejército Enemigo", encontró que los vecinos estaban "o dispersos, o fugitivos, y todos afligidos con los daños y perjuicios que les hizo el Enemigo. Los procuró consolar, y aún socorrer en quanto alcanzaron sus ... facultades, atrayendo a todos ellos a sus haciendas y hogares por todos los medios que dictó la prudencia".¹¹

Ciento y uno años más tarde, en 1898, cuando se cernía la amenaza de otro ataque a la isla, las autoridades españolas fortificaron aquellos lugares:

Ya comenzadas las operaciones, se construyó una batería semipermanente en Santurce, en lo alto del Seboruco, la cual, con su esplendido campo de tiro, barria el puente de Martín Peña y su caño, Río Piedras, la loma de Prim, punto donde el enemigo podía situar sus cañones; las Bocas de Cangrejos, por donde desembarcaron los ingleses el año de 1797, y la isleta de Miraflores.¹²

Pero la invasión esta vez no fue por Cangrejos.



Puente de Martín Peña sobre el mismo nombre. Lugar que en 1797 fue escenario de la invasión inglesa de la isla. Lugar que comunicaba al Barrio del Puente y Hato del Rey.

NOTAS AL CAPITULO 5

1. Iñigo Abbad, p. 119.
2. *Boletín de Historia de Puerto Rico*, VI, 384.
3. Bibiano Torres Ramírez, *La isla de Puerto Rico (1765-1800)*, p. 17.
4. Iñigo Abad, p. 220.
5. Aida Caro Costas, *Antología de lecturas de historia de Puerto Rico*, p. 461.
6. AGPR, Fondo de Gobernadores Españoles de Puerto Rico, caja 185.
7. Caro, *Antología*, p. 462.
8. André-Pierre Ledrú, p. 127.
9. *Boletín de Historia de Puerto Rico*, VII, 260.
10. Sevilla, Archivo General de Indias, legajo 2522; consultado en microficha en el Centro de Investigaciones Históricas.
11. *Ibid.*
12. Angel Rivero, *Crónica de la Guerra Hispanoamericana en Puerto Rico*, p. 55.

CAPITULO 6

LA SUPRESION DE CANGREJOS EN 1862

¿Por qué San Mateo de Cangrejos fue suprimido y su territorio repartido entre San Juan, Carolina y Río Piedras? ¿Por qué desaparece el primer pueblo de negros libertos y africanos fugitivo en nuestra historia nacional?

Dos visiones históricas con relación a la supresión de Cangrejos podemos analizar: la necesidad territorial de San Juan y la debilidad económica de Cangrejos. En el año 1875, hay mención en el cabildo:

... de la gran aglomeración de gente que vive en esta Capital y que se hace notar desde mucho tiempo, sobre todo en las clases pobres, que viven tan oprimidas en las piezas bajas e interiores insalubres y sin ventilación lo cual podría traer un conflicto a esta población desarrollandose una epidemia.¹

Según el exponente

La Capital de Puerto Rico, como ya V. E. habrán tenido ocasión de observarlo, se encuentra encerrada en un estrecho círculo de murallas, que impide por completo su desarrollo como lo exige imperiosamente, el aumento progresivo de su población, mediante nuevas contrucciones de edificios particulares, pues falta dentro de ellos espacio ...²

El desahogo de la población se hace hacia los barrios extramuros. Hay subastas, ventas o arrendamientos de terrenos de los barrios para construcción de edificios bajos en el área militar. El Cabildo de San Juan solicita que se permita la construcción de casas de mampostería de una sóla planta en el barrio de Puerta de Tierra, en la Marina y la Carbonera.³ Obviamente, Cangrejos era el próximo punto lógico de la expansión urbana.

La lenta transformación de la economía de Cangrejos fue otro factor. Las inversiones de recién llegados en el área no necesariamente refuerzan la vieja estructura agraria. La Real Hacienda todavía controlaba y en ocasiones alquilaba una gran porción de los terrenos de Cangrejos. Varios casos en la documentación muestran el hecho. En 1864, se reporta el caso de José Aruz, quien solicita "permiso para traspasar una estancia que posee en el barrio de Cangrejos Arriba, propiedad de la Real Hacienda, en favor de Don José López Noriega ... en arrendamiento de 250 cuerdas de terrenos".⁴ En 1876 se hace alusión a unos terrenos "en que esta dividida la hacienda denominada 'Hato de Cangrejos Arriba' ... procedentes de Reguladores (que) posee el Estado ... cuya finca mida una superficie de 1379 cuerdas segun plano levantado ... de 1859".⁵

El acceso de la tierra no ha sido equitativo. El caso notable es la división del Hato del Rey, en el cual Victoriano Rodríguez, isleño, solicitó en 1829 que el Intendente le señalara 33 cuerdas.⁷ "El terreno conocido con el nombre de Hato, se componía de seis caballerías y media de tierras (1300 cuerdas) de las cuales se hicieron siete partes, y se atendieron a otros tantos individuos asignado a cada uno cierta porción".⁸ Los ejemplos demuestran la mala distribución de las tierras en diferentes sectores.

En 1862, en la parte anexa a San Juan, 73 propietarios pagan impuestos por 1989 cuerdas. En el barrio de Hato Rey, anexado a Río Piedras, 17 contribuyentes poseen 3, 054 cuerdas. Estos desequilibrios harán mella en la forma que toma el futuro desarrollo urbano del territorio.

Por otro lado, el hecho que algunos de los mayores terratenientes fueron ausentistas, planteaba problemas para la estabilidad municipal, y reforzaba los planteamientos de los que solicitaban la disolución y anexión de Cangrejos: "la dificultad en que constantemente se encontraba la administración de dicho pueblo para cumplir debidamente las disposiciones de este Gobierno ... por la falta de los elementos que son necesarios para cubrir los diversos servicios y cargos públicos".⁹

Según los informes, uno de los problemas que parece que confrontaba Cangrejos era fiscal. Pero hay también alusión a prejuicios raciales en los informes entonces hechos. Uno de ellos alude a que "con frecuencia ocurren dificultades para constituir la Junta Municipal de Cangrejos ... (porque) siendo este un pueblo casi en su totalidad de personas de color, no pueden ser llamados al desempeño de los cargos municipales".⁹ También se afirma que "sus escasos recursos no han permitido el que haya podido poblarse, no obstante ser uno de los más antiguos de la Isla, ni tampoco que tenga hasta el día los edificios y establecimientos públicos, que las leyes exigen para el servicio de los vecinos".¹⁰ Así se llega a la afirmación de que

una población de tan escigua existencia a las inmediaciones de esta Ciudad, ofrece a propios y extraños una idea poco favorable al progreso y adelantamiento del país ... cuya Capital por su creciente población que cada día adquiere, necesita de servicios y establecimientos para satisfacer las necesidades que demanda una Sociedad culta, y esto no podrá corregirse sin ensanchar sus límites más allá del estrecho espacio de la Zona táctica, pues de esta no puede utilizarse la Ciudad, que por lo tanto carece de los terrenos que en las grandes poblaciones sirven de desahogo y se destinan para egidos comunes y para formar montes y plantíos de aprovechamiento común.¹¹

A modo de resumen, la Comisión, constituida para este asunto por el cabildo de San Juan expone que "en virtud de las razones expuestas, y teniendo también en cuenta el gravamen que sufre el vecindario de Cangrejos con los gastos que exige el servicio y necesidades de un pueblo, que cuenta muy pocos vecinos para contribuir a cubrir los presupuestos",¹² se debe a anexar a Cangrejos.

La Real Orden del 11 de noviembre de 1862 aprueba la supresión del pueblo de Cangrejos.¹³ Como términos jurisdiccionales, quedan el Caño de Marín Peña para la capital y Río Piedras y la laguna de San José y arrastradero de las Canoas, para la capital y Carolina.¹⁴ Con la supresión de Cangrejos se ha de crear, en el área anexada por San Juan, la alcaldía pedánea de Cangrejos, que es ocupada desde 1864 a 1876 por Pablo Ubarri. Este viene a ser el portavoz de Cangrejos en San Juan.¹⁵

Pablo Ubarri fue una de las personas más importantes en la vida social, económica y política de Puerto Rico. Lo vemos como dueño de esclavos, propietario de terrenos, edificios, y el tranvía y presidente del Partido Conservador. Su base de influencia política fue Cangrejos, donde radicaban propiedades suyas. Pero varios conflictos con miembros del ayuntamiento de San Juan culminan en la disolución de la alcaldía pedánea, ya que se planteaba que existían dos autoridades distintas en el término, Ubarri y el inspector municipal.¹⁶ En términos legales y jurídicos no había razón para el dualismo, ya que el Inspector era quien representaba al Cabildo, y la Alcaldía Pedánea una institución temporera que se había extendido indefinidamente. En tales términos, arguye un concejal en el debate suscitado: "Cangrejos no está considerado actualmente, como población agregada a un término municipal, que es entonces cuando la ley dispone sea regida por una Alcaldía Pedánea".¹⁷ En efecto, se plantea "que Cangrejos es uno de los siete distritos en que está dividida territorialmente la Ciudad, y así se confirmó al organizar el cuerpo de orden público, que le fue asignado a aquella parte de población, un Ynspector, como uno de los tantos distritos".¹⁸

Ante de conflicto de poderes, los vecinos envían cartas de apoyo para Pablo Ubarri y la alcaldía pedánea al Cabildo, y este a su vez las refiere al Gobernador. Este en forma clara y sin dar lugar a dudas favoreció al Cabildo:

Considerando que si bien cuando hace doce años se nombró a Don Pablo Ubarri Delegado de Cangrejos pudieron ser necesarios sus servicios, hoy han cesado los motivos que entonces pudo haber toda vez que cuenta aquel barrio con un Comisario y guardias municipales ... por la Corporación cuyos empleados mantienen el orden público sin necesidad de auxiliares extraños.¹⁹

Así desaparece la alcaldía pedánea en 1876. San Juan, en su crecimiento demográfico y urbano de finales del siglo 19, ocupará y desarrollará los terrenos anexados en 1862.

NOTAS AL CAPITULO 6

1. AGPR, Fondo Ayuntamiento de San Juan, Año 1875, v. 57, exp. 49.
2. *Ibid.*
3. *Ibid.*
4. AGPR, Obras Públicas, Propiedad Pública, caja 34, Carolina, 1864.
5. *Ibid.*, año 1876.
6. *Ibid.*, caja 195, Río Piedras, año 1829.
7. *Ibid.*, año 1806.
8. AGPR, Fondo Ayuntamiento de San Juan, leg. 57, exp. 22, año 1864.
9. *Ibid.*, caja 147, leg. 5, año 1860.
10. *Ibid.*
11. *Ibid.*
12. *Ibid.*
13. *Ibid.*, leg. 57, exp. 22.
14. *Ibid.*
15. De Hostos, *Historia de San Juan, Ciudad Murada*, p. 88.
16. AGPR, Ayuntamiento de San Juan, leg. 4, exp. 143, año 1876.
17. *Ibid.*
18. *Ibid.*
19. *Ibid.*, leg. 3, exp. 129, año 1876.

CAPITULO 7

EL ORDEN INSTITUCIONAL DE CANGREJOS

Existe una tendencia nacional en Puerto Rico a creer que todo pasado fue mejor que el presente. Instituciones tales como la esclavitud, el código negro de Prim y la libreta de jornaleros de Pezuela, entre otros, hicieron de ese pasado uno bastante violento y brutal. El pasado idílico no hizo mella en los documentos, sino en las mentes de ciertos historiadores de Puerto Rico. Pero no existe un pasado idílico, sino un pasado que no ha sido investigado, ciertas fuentes que no han sido consultadas. Cangrejos presenta ciertas particularidades que indican un territorio violento e inestable, donde la armonía institucional, a la luz de los datos, no es más que una falacia.

El gobierno municipal de Cangrejos fue inestable, lo que nos ayuda a entender la poca atención a las autoridades por parte de los habitantes del término. A su vez, dicha inestabilidad pudiera explicar el surgimiento de actos delictivos en una zona agrícola, en donde el número de campesinos superaba por mucho el de los esclavos y de los jornaleros. Los barrios estaban aislados unos de otros, y esto hacía difícil la justicia municipal. A pesar de que Cangrejos se independizó administrativamente de Río Piedras en 1773, en diversas ocasiones, como en 1823 y en 1842, algunos oficios municipales fueron comunes a ambos partidos municipales.¹ Estas circunstancias son perjudiciales al desarrollo institucional de Cangrejos y dan pie a la indiferencia hacia la autoridad por parte de los habitantes del partido.

Una dificultad sustancial fue la falta de suficientes ingresos al tesoro municipal. En 1861, por ejemplo, Pablo Ubarri escribe al gobernador: Eleve a manos de V. E. la adjunta certificación creditiva de no haber ocurrido en el mes anterior ingresos ni gastos por cuenta de los fondos municipales de este municipio."² ¿Qué efectividad podía tener un municipio inestable y sin fondos para funcionar? En 1858 el alcalde de Cangrejos se queja al gobernador de que no ha recibido su paga completa del año anterior.³

Las relaciones entre los alcaldes mal pagos y sus vecinos renuentes a contribuir no siempre fueron cordiales. Poco después de la ocupación de los ingleses en el 1797, un teniente a guerra de Cangrejos se permite ironizar:

A los méritos que han alegado contrageron en la defensa de esta Plaza podian los habitantes de Cangrejos Arriba haver agregado las bellas qualidades de que se hallan dotados quales son de ladrones ocultadores de los que roban reses en los Partidos y sitios contiguos auxiliandolos en tanto grado que ademas de recoxerlos en sus casas, ayudarlos a conducir las reses robadas, matarlas y repartirlas entre los unos y los otros.⁴

Es de pensar que los robos de ganado no empezaron para esas fechas. Los montes, los malos caminos, el mangle, y los cuerpos de agua del área eran ideales para esconder reses robadas y huir de la autoridad. Y en última instancia era posible tomar la precaución, como dice el teniente a guerra.

de presentarme dos o tres de ellos que tienen ganado vacuno y medio estan tenidos por hombres de bien, pidiendome licencia para matar sus reses en la propia carniceria; se lo he concedido y despues ha resultado que yo mismo les he dado permiso para que ellos mismos maten las reses que ellos mismos y sus compatriotas han robado.⁵

Las solidaridades preocupan al magistrado municipal: "A todas horas se hallan escondidos en Cangrejos Arriba y auxiliados por sus habitantes ... delinquentes y fugitivos con quienes se acomodan para sus robos."⁶ Tendemos a imaginar a los habitantes de la isla como vecinos blancos europeos, y no pensamos en estos prófugos, ladrones, asaltantes, y delincuentes que la propia autoridad no podía capturar:

Y estan tan diestros y convenidos que aunque todas las noches les ronde la justicia y les registre sus barracas, se quenta por milagro quando se logra la prisión de alguno de los que favorecen pues si descubre un solo individuo el teniente a Guerra al Sargento Mayor o a algun oficial, al instante lo saben todos los demas habitantes y los ocultan en los montes.⁷

Ese "por milagro" es un reflejo de la relación que entre los vecinos y los maleantes se había desarrollado contra la autoridad. No es por tanto de extrañar la dinámica que señala el mismo teniente a guerra: "Para averiguar un delito entre dichos habitantes, aunque el juez ... tome todas las previsiones, no lograra que ni los parvulos digan la verdad de lo que hallan visto y hoido."⁸ Puede uno especular que los ladrones amenazan a los vecinos, o son parientes de ellos, o les proveen de dinero o alimentos, o incluso de seguridad contra las autoridades.

No extraña entonces que oficiales de la autoridad se mezclen y se unan con lo que roban ganado y raptan o seducen a las mujeres. El propio teniente a guerra señala que ciertos representantes de la autoridad andan con los ladrones y hasta le dan albergue y seguridad contra la autoridad:

el mas hombre de bien de dichos havitantes es el Alcalde de barrio, y es tal su horadez y astucia que llegando yo a su casa una noche muy cerciorado de estar en ella un famoso ladrón de bacas y robador de

margenes a quien solo conocia de nombre y lo mismo los que me acompañaban tuvo la destreza de negarmelo teniendolo a mi vista y haciendome constar entre el numero de unos matriculados pescadores que con licencia ... se hallaban en su casa.

... Este mismo auxiliaba en casa de su hermano al frances Pedro Bañe que remiti a V. S. y a otros que he perseguido y no he podido arrestar pues si esto acontece con el mas hombre de bein de dichos havitantes que no podemos prometer de los que no tienen tan así buena reputacion.⁹

Otra carta de una autoridad de Cangrejos al gobernador revela un rasgo adicional de la vigilancia en el partido. En 1817 el teniente a guerra Ignacio Palomares le indica al gobernador que Cangrejos tiene un corto número de urbanos para hacer el servicio de la cárcel, y le advierte "que mucha parte de los expresados urbanos, por muy niños, son incapaces de hacer el servicio de guarda, custodia y conducción de presos."¹⁰ El total de milicianos urbanos para ese año era de 85, incluyendo uno de 14 años. Palomares le señala al gobernador "que a este pueblo se conducen quantos presos se remiten a esta Capital de las dos costas del Este y Sud, no ocultandole tampoco que para custodiar dichos presos la noche que duermen en esta carcel y para conducir a la Capital, me veo las mas veces en la estrema de pedir ausilio al ... de las Compañías de Morenos quien aunque lo preste no lo hace de la mayor boluntad."¹¹

Las reyertas también asoman en la correspondencia de las autoridades de Cangrejos. Un ejemplo en oficio del 1819 el teniente a guerra pide dos facultativos para reconocer un herido: "En la tarde del día de ayer ha sido herido de gravedad por Victorio Coto, vecino de Río Piedras, Diego Losada que lo es de este pueblo de mi cargo." El herido se halla grave.¹²

el recelo de las autoridades hacia los morenos parece haber sido crónico. En otra carta se señala a "Don Andres Fuentes ... el encargado Alcalde de Barrio del Puente de San Antonio, que ... no tiene este personas con que salir de noche a rondar que sean de su confianza, pues todos los individuos que tiene a sus ordenes son de la clase de morenos con los que por no tener relaciones de amistad no los considera de su confianza como ha otros ..."¹³

Un miliciano, Juan de la Paz Cruz, se lleva mal con el alcalde de Cangrejos Arriba, y éste reacciona airado: "si llevo a averiguar que V. y su hijo me han herido mis reses le he de poner en la Puntilla con una cadena."¹⁴ Una correspondencia se origina en torno a esta enemistad; afloran los rencores: " ... Juan de la Paz Cruz cuya pésima conducta unida a la de sus hijos que es un poco peor, da lugar a que casi diariamente se presenten quejas por raterias hechas a los demas vecinos y robos."¹⁵ Es difícil calibrar el alcance de estas acusaciones, pero son reveladoras de un modo de ejercer la autoridad, y unas maneras de retarla.

Para los que imaginan una familia unida y feliz en donde la armonía y la paz eran la orden del día, veamos que nos señala el siguiente parte:

Cuando Juliana Cortijo acompañada de su madre Petrona Caballero espuso a esta alcaldía el mal trato sufrido por Juan Mercado los llame a mi presencia y resulto que la Juliana habia causado desavenencias entre Mercado y su mujer, dando lugar a disgustos y enredos.¹⁶

Se pudieran multiplicar las instancias. Pero la violenta y los conflictos se pueden entrever por estos testimonios, fragmentos del famoso orden institucional del siglo 19.



Panorama Marítimo y urbano de Isla Verde y el Condado. Antiguamente Cangrejos Arriba y Machuchal.

NOTAS AL CAPITULO 7

1. Ver FGEPR, caja 429, "Expediente sobre el restablecimiento de San Mateo en la legitimidad de sus derechos".
2. *Ibid.*, carta de 1861.
3. *Ibid.*, carta de 1858.
4. AGPR, Obras Públicas, Propiedad Pública, Carolina, caja 32, año 1804.
5. *Ibid.*
6. *Ibid.*
7. *Ibid.*
8. *Ibid.*
9. *Ibid.*
10. FGEPR, Cangrejos, caja 429, oficio el gobernador.
11. *Ibid.*
12. *Ibid.*, oficio de 1819.
13. *Ibid.*, Río Piedras, caja 544.
14. *Ibid.*, oficio de 1840.
15. *Ibid.*, oficio de 1826.
16. *Ibid.*, Cangrejos, caja 429.

CAPITULO 8

LOS CANGREJEROS: VISTOS DESDE SAN JUAN

La sociedad cangrejera presenta una serie de mutaciones raciales, igual a la que presentaba la de Puerto Rico. En Puerto Rico, al igual que en México "existía una jerarquía social con claras divisiones, que modificaba e impedía la movilidad social ascendente". De esa manera, "la sociedad estaba determinada por la clase social como por la raza".¹ La prueba más elocuente de tal tipo de sociedad, se encuentran en las categorías, que en los censos se clasificaba a las gentes. La división de la población entre españoles europeos, y americanos; las castas, tales como mestizos, mulatos y otras mezclas, eran parte de la estratificación social y racial que en América se desarrolló. Cangrejos, y Puerto Rico, no eran la excepción de la época. "Estas categorías, a las que se asignaba a cada individuo en el momento de bautizado, se referían a la calidad cívica y fiscal de las personas más que a sus antecedentes genéticos."² Pero aunque Cangrejos presentaba dicha característica poblacional, a su vez la misma población de San Mateo de Cangrejos mostró una baja densidad poblacional, pocos habitantes blancos en el partido, con el predominio de la población completamente negra, y abrumadoramente libre, y sus variaciones raciales. Faltaron los comerciantes para la refacción agrícola, y la agricultura nunca estuvo orientada predominantemente hacia el mercado de exportación, aunque suplió de alimentos a la isleta. Finalmente la importancia estratégica de Cangrejos redondea sus características principales.

¿Qué visión tenían las autoridades de los habitantes de Cangrejos? Tratemos de reconstruir, con ciertos datos, una imagen tan borrosa, pero reveladora de esa visión de Cangrejos.

Comencemos con un incidente, al parecer trivial, pero revelador. Parece ser que en la ciudad de San Juan proliferaron los animales realengos. Hay un acuerdo del cabildo de San Juan en 1775 al respecto:

y también para la matanza de perros, representando al señor gobernador a fin de que vengan de Cangrexos negros lanceros, que los maten, a quienes se les dará una gratificación, de cuenta de la ciudad.³

Pocos meses después surge el mismo problema en la ciudad y se plantea que sean los negros de Cangrejos los que vengan y hagan el trabajo. Como vemos, es un tipo de tarea que muchos no harían, pero que el cabildo de San Juan ve propia de los cangrejeros:

En conformidad de lo acordado a consecuencias de los artículos del Bando de Buen Gobierno que se paso a este ilustre ayuntamiento, sobre que se dispuso particularmente el debido cumplimiento al cuarenta y ocho, que dispone la matanza de perros, cerdos y otros animales perjudiciales al bien comun y sobre que se experimenta un gran exceso ... de perros ... para que vengan proximately los lanceros de Cangrejos, a quienes se gratificaran segun su ocupación.⁴

Otra tarea para los cangrejeros --la reparación de puentes: Los miembros del cabildo de San Juan "acordaron que se le suplique al señor gobernador, en consideración a la cortedad de propios, se sirva mandar que los negros de Cangrejos corten estacas, las que fueren nezesarias, para dicho alño, y que [hagan] ... terraplene para que este corriente el paso de dicho puente",⁵ el de San Antonio, en 1738.

Una tarea más especializada:

Se creo el oficio de verdugo para las execuciones de las justicias y ofrecio serlo un negro llamado Francisco Morin, de nacion ingles, catecumeno, de edad de veinte y cinco años, de cuerpo rehecho, buena estatura, colorado y lampiño; mensualmente se consignaron dos pesos plata y que pueda vivir en el Hato del Rey, su establecimiento, y venir todos los domingos a esta ciudad con su insignia que se pondra en un gorro colorado.⁶

Cuando se necesita un lugar para establecer los virulentos afectados por una epidemia, el cabildo de San Juan, preocupado por los habitantes de la ciudad, tiene su solución al problema:

para que se trata el importante punto de precaver al publico y guarnicion de la epidemia de viruelas y de los medios de conservar en su dequedo a los que salieron de la plaza. Y hacerle presente tambien haberse pensado provisionalmente en el sitio de los Mameyes y Casa del Condado en Cangrejos, pues aunque estan a barlovento de la plaza esta precavida su comunicacion con los puntos de San Geronimo y Puente de San Antonio por su separacion al camino real de Rio Piedras y ser el que se ha destinado para dequedo de los que hasta ahora fueron tocados por el mal.⁷

¡Y pensar que lo que es actualmente la zona turística del Condado, fue en un pasado no muy remoto, un área de ubicar a los enfermos con la viruela! El cabildo de San Juan está pronto a sugerir,


que la casa del Condado puede servir de respecto si por ventura se aumentaren las personas que fueren sacadas de la plaza o para convalecencia y cuarentena y así mismo para cualquiera individuo de distinción que sea forzoso sacarlo.⁵

Todavía a principios del siglo 19 Cangrejos retenía su dudosa importancia. El 26 de enero de 1801 el cabildo "tuvo presente la necesidad que se toca de establecer con prontitud el dequedo para los virolentos que ya se experimentan, inficionados de esta epidemia" y señalan "el sitio de Los Mameyes en Cangrejos para el establecimiento del requedo como el mas ventajoso al efecto". Se deputa al regidor Juan Antonio Mejía a que pase el sitio de Los Mameyes "a reconocer el bohío de Francisco Acosta, si esta en estado servible, y al mismo tiempo la casa del Condado, para que con presencia de su informe se determine lo conveniente."⁹ De los datos se puede deducir que por lo menos habían dos tipos de requedados, uno para los más pobres, Los Mameyes, y el de la casa del Condado para los más pudientes.

Al parecer los cangrejeros no fueron indiferentes a esta práctica. En el 1804 su queja repercute en el cabildo: "el bohío adonde provisionalmente se han remetido los ultimos contagiados de la epidemia esta mui inmediato a la iglesia parroquial de Cangrejos, por lo que se quejan aquellos vecinos temiendo ser infectados".¹⁰

Todavía en 1817 se hace mención del requedo de Cangrejos,¹¹ aunque al parecer no está entonces operante.

Estas medidas y acuerdos del cabildo de San Juan manifiestan la percepción predominante de Cangrejos en los círculos oficiales, y señalan cuan difícil fue la integración de Cangrejos en la ciudad, aun después de su anexión en 1862.



Panorama de los antiguos barrios de Cangrejos Arriba, Machuchal y Seboruco. Actualmente Isla Verde y el Balneario, Expreso Baldorioty de Castro, Laguna de San José, Villa Palmeras. (Cortesía de Norka Osorio)

CAPITULO 9

DESARROLLO URBANO Y DEMOGRAFICO DE SANTURCE

En Puerto Rico, ha existido la idea de que con la invasión de los norteamericanos en 1898, llegó la civilización, el conocimiento, la democracia y el progreso. Esa idea colonial y tergiversada se ha debido en parte al tipo de visión histórica que se ha enseñado. Hay áreas de la disciplina histórica que no se han desarrollado, como la historiografía urbana, la demografía histórica, la historia social y económica, etc. Estudios en estas áreas ayudarían a poner en 1898 en perspectiva. En este capítulo señalamos brevemente el progreso urbano y demográfico que tuvieron los terrenos anexados en 1862 por San Juan antes de la invasión de los norteamericanos.

Lo primero que cabe señalar es que en estos terrenos la labranza habrá de desaparecer, y que tanto la población como los servicios urbanos de la época han de moverse hacia los terrenos anexados. Desde la década de los 1860 se acelera la creación de una infraestructura material en el área: caminos, la carretera central (1852), tranvía (1880), tranvía eléctrico (1900), telégrafo (1858), eventualmente teléfono (1897) y alumbrado eléctrico (1893). Pero, como afirmó Zeno, "la urbanización de la isleta de Santurce continuó desarrollándose, lenta y desordenadamente al principio, en el curso de la segunda mitad del siglo XIX".¹ En el 1881 se construyó el colegio de los jesuitas (hoy en el local del Departamento de Salud), y en el 1883 el colegio de señoritas (Las Madres).² Todo esto induce a la población a desplazarse hacia el área, especialmente a lo largo de la carretera central, hoy avenida de Ponce de León.

Por esta avenida se tendieron los hilos de teléfono y del tranvía. "El primero de Febrero de 1884," comenta Marcial Ocasio, "se inició un proyecto para establecer una red telefónica dentro de San Juan ... Sin embargo, la línea iba más allá de la Capital hasta Río Piedras".³ Necesariamente pasaba por Santurce. La modernización de San Juan se desbordaba. Para 1892, según Virtor Coll y Cuchi, "San Juan gozaba de una prosperidad feliz y el barrio de Santurce se desarrollaba rápidamente. Tenía un ferrocarril urbano, un tren de guaguas tirado por caballos llamado "El Bien Público" y una magnífica empresa de coches de lujo".⁴ En 1890 se le concede permiso al ayuntamiento de San Juan para hacer un acueducto "que tomando las aguas del río Piedras repartirá 50 litros por segundo entre Río Piedras, Santurce y San Juan".⁵

En especial el desarrollo del transporte contribuye a la transformación de Santurce. Comenta Adolfo de Hostos: "Abierta al tránsito la sección de la Carretera Central ... comenzaron los coches de la Capital a llevar paseantes a Cangrejos, estimulando así el crecimiento de la barriada".⁶ Proliferaron las casas de campo. Pablo Ubarri recibió autorización en el 1878 para establecer un tranvía de vapor entre San Juan y Río Piedras. La concesión duraba 60 años. En 1898 la Puerto Rico Railway Light and Power Co. adquirió este tranvía; "suprimió inmediatamente los trenes de vapor por los entonces modernos carros eléctricos".⁷ Señala José M. Zeño que "estos medios fáciles y económicos de transporte inter urbano, establecidos antes de haberse vulgarizado el automóvil

en Puerto Rico propiciaron la urbanización general del distrito de Santurce, y, particularmente, la formación de la barriada aristocrática del "Condado" ... con la barriada "Miramar".⁸

El desarrollo de la infraestructura coincide con el cambio de nombre, de Cangrejos a Santurce, en 1880, por el título nobiliario de conde de Santurce que se le concedió a Pablo Ubarri por sus servicios a España y a Puerto Rico. Ubarri había nacido en el sitio de Santurce en la provincia de Vizcaya.⁹

Una descripción de 1897 nos evoca un Santurce muy diferente al Cangrejos de los cronistas del siglo 18:

La isleta, en que se levanta la Capital, se une a otra mayor, mediando el puente de hierro de San Antonio y los del tranvía de Ubarri y su ferrocarril de circumvalación. A su vez, esta segunda islilla, donde se ha construido el aristocrático barrio de Santurce, con hermosas quintas y vistosos hotelitos, se une con la isla grande merced al antiguo puente de mampostería de Martín Peña y las vías férreas del tranvía y ferrocarril.¹⁰

De los bordes de la carretera central la población negra comienza a ser desplazada por la blanca;¹¹ el área rural se transforma en una urbana; el lugar de trabajo se convierte en sitio de veraneo. Eventualmente llegan también la industria del tabaco y la fundición del hierro, y se llega a concebir a Santurce como complemento de San Juan:

Sus calles pavimentadas y bien pobladas con edificación moderna. Sus tres grandes avenidas, amplias y llenas de edificios públicos de gran alzada. Sus teatros, cafés públicos y sitios de recreo. Todo da a Santurce la importancia de un barrio modernísimo, que completa la gran ciudad de San Juan de Puerto Rico.¹²

Pero todo este progreso material y técnico se debe al factor demográfico y a la inversión de capital en proyectos como los de transporte. En 1864 el padrón de riqueza de Cangrejos presenta 922 habitantes entre esclavos, jornaleros y propietarios. Para el 1899 Santurce tiene 5,840 de los 32,048 habitantes de San Juan. Esa mayor población necesitaría nuevos servicios y facilidades urbanas.

NOTAS AL CAPITULO 9

1. J. M. Zeno, *Historia de la capital de Puerto Rico*, p. 90.
2. Varios autores, *Lealtad y heroísmo de la Isla de Puerto Rico*, p. 330.
3. Marcial E. Ocasio Meléndez, *El desarrollo urbano de Río Piedras (1868-1899)*, tesis de maestría en Historia, Universidad de Puerto Rico, p. 140.
4. Víctor Coll y Cuchi, págs. 59-60.
5. *Ibid.*, pág. 58.
6. Adolfo de Hostos, *Crecimiento y desarrollo de la ciudad de San Juan*, pp. 22-23.
7. *Mapa de Municipio y Barrios de San Juan*, pág. 8.
8. José M. Zeno, *Historia de la Capital de Puerto Rico*, pág. 91.
9. Leandro Fanjul González, *Don Pablo Ubarri y Puerto Rico*, Tesis de Maestría en Historia, Universidad de Puerto Rico, pág. 5.
10. Varios autores, *Lealtad y heroísmo de la Isla de Puerto Rico*, pág. 330.
11. Adolfo de Hostos, *Diccionario histórico*, pág. 216.
12. Víctor Coll y Cuchi, pág. 63.

CONCLUSION

San Mateo de Cangrejos presenta un caso único en nuestra historia nacional. Un poblado constituido por negros libertos, prófugos, fugitivos y cimarrones.

Durante el transcurso de la investigación se ha tratado de reconstruir el desarrollo histórico de dicho poblado, en primera instancia en el siglo que se comenzó a poblar y habitar dicho centro poblacional. Luego se examina la ermita, alrededor de la cual se constituyó el primer núcleo poblador, y la importancia de la iglesia en la vida religiosa de los habitantes.

De ahí se ha pasado a examinar el desarrollo económico de Cangrejos en los siglos 17, 18 y 19. La etapa primitiva o natural de la economía es seguida de una economía ganadera, eventualmente también de una economía agrícola, que predomina hasta que Cangrejos se transforma en el Santurce industrial, urbano y comercial. En todo caso, es básico recordar la relación con el mercado en la isleta.

Enseguida se insiste en los orígenes étnicos de los habitantes del partido de Cangrejos. Esto sirve de base para comprender la importancia del elemento negro en la formación cultural y nacional del puertorriqueño. Así vemos que el elemento negro es el que mayoritariamente pobló el área. Además en dicho poblado nunca predominó ni la esclavitud ni la vecindad blanca, sino los morenos, mulatos y pardos libres, San Mateo de Cangrejos es negro y caribeño, además de puertorriqueño.

El punto siguiente fue el examen de la posición estratégica del territorio cangrejero y sus cuerpos de agua para la defensa militar del área de la capital. Esta importancia estaba ya explícita en las condiciones de asentamiento otorgadas a los negros que se establecieron en el área.

Luego se estudia el orden institucional de Cangrejos según los datos encontrados, y a continuación las percepciones de Cangrejos por las autoridades sanjuaneras según las labores y tareas que se creen propias del partido y sus habitantes.

En un capítulo aparte analizamos las causas de la supresión de San Mateo de Cangrejos: el aspecto económico, las necesidades territoriales de la capital, el discrimen racial, y el propio funcionamiento interno del municipio. Se destaca también la función de Pablo Ubarri como alcalde pedáneo de 1864 al 1876.

Finalmente hemos analizado el desarrollo urbano y demográfico del área que entonces viene a llamarse Santurce, por el título nobiliario que se concede a Pablo Ubarri en 1880. Es de particular importancia el desarrollo de construcciones urbanas y de transporte en los años de 1880 a 1900.

Con estos capítulos ofrecemos la visión y perspectiva histórica para ir valorando y comprendiendo al negro en nuestra historia. Cangrejos todavía vive en apellidos tales como Caballero, Andino, Cepeda, Cortijo, Ayala, Andrade, Clemente, Bultrón, Osorio, Castro, Ramos, Escalera, Ferrer, Verdejo, Falú, Llano, Canales, Allende, Vizcarrondo, Pizarro, Candelaria, Medina, Barriga, Calderón, Escudero, de la O, de la Cruz, de la Rosa, París, Arroyo y Neves. Hoy día encontramos estos apellidos entre los jinetes, atletas de pista y campo, peloteros, albañiles, carpinteros, electricistas, músicos, poetas, boxeadores. Esta es su historia.

NOTAS AL CAPITULO 8

1. D. A. Brading, *Mineros y comerciantes en el México borbónico (1763-1810)*, págs. 39-40.
2. *Ibid.*
3. *Actas del Cabildo de San Juan*, 30 de enero de 1775, p. 99.
4. *Ibid.*, 3 de abril de 1775, p. 114.
5. *Ibid.*, 22 de octubre de 1738, p. 145.
6. *Ibid.*, 19 de junio de 1764, p. 69.
7. *Ibid.*, 21 de enero de 1801, p. 242.
8. *Ibid.*, 26 de enero de 1801, pp. 243-44.
9. *Ibid.*, 5 de diciembre de 1803, pp. 22-23.
10. *Ibid.*, 11 de junio de 1804, pp. 77-78.
11. *Ibid.*, 13 de enero de 1817, p. 214.



Vista del área de la parada 20 y 22. Al fondo la bahía de San Juan y desembocadura del Martín Peña.

APENDICE I

ORIGEN DE LOS BAUTIZADOS EN SAN MATEO DE CANGREJOS:
1773-1900

Año	Criollos	Extranjeros ¹	Total
1773	10	10	20
1774	28	6	34
1775	24	3	27
1776	21	1	22
1777	23	5	28
1778	26	1	27
1779	18	1	19
1780	26	1	27
1781	28	7	35
1782	21	1	22
1783	38	2	40
1784	26	3	29
1785	32	-	32
1786	30	1	31
1787	29	-	29
1788	34	1	35
1789	32	1	33
1790	32	1	33
1791	25	6	31
1792	27	4	31
1793	32	1	33
1794	34	1	35
1795	33	7	40
1796	30	1	31
1797	23	1	24
1798	35	1	36
1799	38	1	39
1800	33	-	33
1801	27	1	28
1802	39	2	41
1803	25	-	25
1804	43	-	43

- Díaz, Jorge David. "Estudio sobre el clero de Caguas, siglo XIX". **Cuadernos de la Facultad de Humanidades I**. Hato Rey, Puerto Rico: Master Typesetting of Puerto Rico, 1978, págs. 67-138.
- Díaz Soler, Luis M. **Historia de la esclavitud en Puerto Rico**. San Juan, Puerto Rico: Editorial Universitaria, 1970.
- Fanjul González, Leandro. **Don Pablo Ubarri y Puerto Rico**. Tesis de maestría, número 37. Centro de Investigaciones Históricas, Universidad de Puerto Rico, 1980.
- Fernández Méndez, Eugenio. **Crónicas de Puerto Rico**. (Desde la conquista hasta nuestros días: 1493-1955.) San Juan, Puerto Rico: Editorial Universitaria, 1976.
- Gil Bermejo García, Juana. **Panorama histórico de la agricultura en Puerto Rico**. Sevilla, España: Instituto de Cultura Puertorriqueña, 1970.
- Gutiérrez del Arroyo, Isabel. "Los libros parroquiales como fuente de la historia social". **Anales de Investigación Histórica**. Vol. IV, Núms. 1-2 (reimpresión), págs. 25-35.
- Hostos, Adolfo de. **Crecimiento y desarrollo de la ciudad de San Juan**. San Juan, Puerto Rico: Instituto de Cultura Puertorriqueña, 1957.
- _____. **Diccionario histórico bibliográfico comentado de Puerto Rico**. San Juan, Puerto Rico: Industrias Gráficas Manuel Pareja, 1976.
- _____. **Historia de San Juan, ciudad murada**. San Juan, Puerto Rico: Instituto de Cultura Puertorriqueña, 1966.
- Mayoral Barrés, Manuel. **Historia de Puerto Rico**. Tomo I. Ponce, Puerto Rico.
- Neumann Gandía, Eduardo. **Gloriosa epopeya**. Ponce, Puerto Rico: Tipografía "La Libertad", 1897.
- Ocasio Meléndez, Marcial. **El desarrollo urbano de Río Piedras (1868-1898)**. Tesis de Maestría, número 26. Centro de Investigaciones Históricas, Universidad de Puerto Rico.
- Planificación, Junta de. **Mapa de Municipios y Barrios de San Juan**. Memoria 106. San Juan, Puerto Rico, 1947.
- Ramírez de Arellano, Rafael. **La capital a través de los siglos**. San Juan, Puerto Rico: 1950.
- Real Díaz, José J. **Catálogo de las cartas y peticiones del Cabildo de San Juan Bautista de Puerto Rico en el Archivo General de Indias (siglos 16-18)**. San Juan, Puerto Rico: Instituto de Cultura Puertorriqueña, 1968.
- Rivero, Angel. **Crónica de la Guerra Hispanoamericana en Puerto Rico**. New York: Plus Ultra Educational Publishers, Inc. 1973.
- Rosario, José Colonbán y Justina Carrión. **El negro: Haití-Estados Unidos-Puerto Rico**. San Juan, Puerto Rico: División de Impresos, 1951.

II. Fuentes Impresas

Abbad y Lasierra, Iñigo. **Historia geográfica, civil y natural de la isla de San Juan Bautista de Puerto Rico**. Río Piedras, Puerto Rico: Editorial Edil, Inc., 1975.

Actas del Cabildo de San Juan, 1730-1750. San Juan, Puerto Rico, 1968.

Actas del Cabildo de San Juan, 1774-1777. San Juan, Puerto Rico, 1968.

Actas del Cabildo de San Juan, 1781-1785. San Juan, Puerto Rico, 1968.

Actas del Cabildo de San Juan, 1792-1798. San Juan, Puerto Rico, 1968.

Actas del Cabildo de San Juan, 1798-1803. San Juan, Puerto Rico, 1968.

Actas del Cabildo de San Juan, 1751-1760. San Juan, Puerto Rico, 1968.

Actas del Cabildo de San Juan, 1787-1781. San Juan, Puerto Rico, 1968.

Actas del Cabildo de San Juan, 1810-1812. San Juan, Puerto Rico, 1968.

Actas del Cabildo de San Juan, 1761-1767. San Juan, Puerto Rico, 1968.

De Cordoba, Pedro Tomás. **Memorias geográficas, históricas, económicas y estadísticas de la isla de Puerto Rico**. Tomo 2, Madrid, España: Imprenta de yenes, 1838.

Ledrú, Andrés Pedro. **Viaje a la isla de Puerto Rico en el año 1797**. San Juan, Puerto Rico: Imprenta Militar de J. González, 1863. Traducción de Julio L. De Vizcarrondo.

III. Obras de Consulta

Baralt, Guillermo A. **Esclavos rebeldes**. (Conspiración de esclavos en Puerto Rico 1795-1873) Estados Unidos: Ediciones Huracán, Inc., 1982.

Brau, Salvador. **La colonización de Puerto Rico**. San Juan, Puerto Rico: Instituto de Cultura Puertorriqueña, 1969.

_____. **Historia de Puerto Rico**. San Juan, Puerto Rico: Instituto de Cultura Puertorriqueña, 1971.

Caro Costas, Aida R. **Antología de lecturas de historia de Puerto Rico**. San Juan, Puerto Rico: Imprime: M. Pareja, Barcelona, 1972.

Castro, María de los Angeles. "Valores urbanos y arquitectónicos", **Cuadernos de la Facultad de Humanidades 3**. Miramar, Puerto Rico: Master Typesetting of Puerto Rico, 1979, págs. 25-51.

Coll Cuchi, Víctor. **Biblioteca de autores puertorriqueños**. San Juan, Puerto Rico: Printed by Imp. Venezuela, 1947.

Coll y Toste, Cayetano. **Boletín Histórico de Puerto Rico**. Tomos 1, 2, 3, 6, 7 y 8. San Juan, Puerto Rico: Tipografía Cantero, Fernández & Co., 1914-1921.

1886	99	-	99
1887	101	-	101
1888	128	-	128
1889	99	-	99
1890	113	-	113
1891	131	-	131
1892	142	-	142
1893	141	-	141
1894	158	-	158
1895	156	-	156
1896	156	-	156
1897	165	-	165
1898	223	-	223
1899	89	-	89
1900	144	-	144

Fuente: Libros Parroquiales de Bautismo de San Mateo de Cangrejos.

¹Procedían de Tórtola, Guinea, Santo Thomas, Ingleses (negros), Santa Cruz, Guadalupe, Angola, Mandinga, Mina, Carabalí y de Africa.

APENDICE II

DEFUNCIONES DE CANGREJOS
(1854-1900)

1854	7	1877	63
1855	46	1878	79
1856	47	1879	92
1857	18	1880	122
1858	44	1881	71
1859	46	1882	108
1860	49	1883	75
1861	49	1884	111
1862	46	1885	103
1863	67	1886	88
1864	76	1887	91
1865	56	1888	80
1866	51	1889	88
1867	38	1890	105
1868	67	1891	99
1869	63	1892	111
1870	70	1893	116
1871	42	1894	102
1872	44	1895	107
1873	37	1896	100
1874	40	1897	169
1875	84	1898	157
1876	93	1899	109
		1900	129

Fuente: Libro de defunciones de San Mateo de Cangrejos.

APENDICE III

POBLACION DE SAN MATEO DE CANGREJOS
(1765-1861)

1765	433 ¹	1797	1013
1775	436	1798	1013
1776	497	1799	1384
1777	542	1800	775
1778	555	1801	655
1779	580	1802	859
1782	573	1807	1075 ¹
1783	789	1812	808 ²
1784	819	1815	842
1785	833	1820	819
1788	869	1824	850 ³
1789	877	1828	771 ⁴
1790	955	1841	1021 ⁵
1792	860	1842	1035 ⁶
1793	906	1856	1396 ⁷
1794	906	1861	1746 ⁸
1795	1280		

¹Censos en el Centro de Investigaciones Históricas, Universidad de Puerto Rico.

²AGPR, Fondo Gobernadores Españoles, Serie: Censo y Riqueza, caja 12, 13.

³Manuel Mayoral Barnes, *Historia de Puerto Rico*, pág. 65.

⁴Pedro Tomás de Córdoba, Tomo II, pág. 63.

⁵Centro de Investigaciones Históricas. Carrete 79, legajo 1071, expediente 36.

⁶AGPR, Fondo Gobernadores Españoles, Serie: Asuntos Militares, caja 261.

⁷Centro de Investigaciones Históricas. Carrete 111, legajo 5076, expediente 12.

⁸AGPR, Fondo: Gobernadores Españoles, caja 429.

APENDICE V

ESTRUCTURA POBLACIONAL POR EDADES EN SAN MATEO DE CANGREJOS: 1765 y 1841

Cangrejos y Río Piedras

	1765	Varones	Hembras	Total
hasta 10 años		86	81	167
10 a 15 años		70	60	130
15 a 40 años		153	175	328
40 a 60 años		70	45	115
60 edad mayor		29	23	52
Totales		408	384	792 ¹

Cangrejos

1841

1 a 10 años	316
11 a 20 años	191
21 a 30 años	330
31 a 40 años	116
41 a 50 años	70
51 a 60 años	51
61 a 70 años	22
71 a 80 años	5
81 a 90 años	3
91 a 100 años	7
101 a 110 años	1 ²
	<hr/> 1021

¹Aida R. Caro, *Antología de historia de Puerto Rico*, pág. 399.²Centro de Investigaciones Históricas, carrete 79, legajo 1071, expediente 36, año 1841.

APENDICE IV

COMPOSICION ETNICA DE SAN MATEO DE CANGREJOS: 1765-1861

	1765	1775	1776	1777	1778	1779	1782	1785	1784	1785	1786	1789	1790	1792	1793	1794	1795	1797	1798	1799	1800	1801	1802	1807	1812	1815	1820	1824	1828	1841	1842	1843	1844
Blancos	1	2	3	4	5	6	7	8	9	10	11	12	13	14	15	16	17	18	19	20	21	22	23	24	25	26	27	28	29	30	31	32	33
Negros	1	2	3	4	5	6	7	8	9	10	11	12	13	14	15	16	17	18	19	20	21	22	23	24	25	26	27	28	29	30	31	32	33
Mestizos	1	2	3	4	5	6	7	8	9	10	11	12	13	14	15	16	17	18	19	20	21	22	23	24	25	26	27	28	29	30	31	32	33
Indios	1	2	3	4	5	6	7	8	9	10	11	12	13	14	15	16	17	18	19	20	21	22	23	24	25	26	27	28	29	30	31	32	33
Indios libres	1	2	3	4	5	6	7	8	9	10	11	12	13	14	15	16	17	18	19	20	21	22	23	24	25	26	27	28	29	30	31	32	33
Mestizos	1	2	3	4	5	6	7	8	9	10	11	12	13	14	15	16	17	18	19	20	21	22	23	24	25	26	27	28	29	30	31	32	33
Mestizos libres	1	2	3	4	5	6	7	8	9	10	11	12	13	14	15	16	17	18	19	20	21	22	23	24	25	26	27	28	29	30	31	32	33
Mestizos	1	2	3	4	5	6	7	8	9	10	11	12	13	14	15	16	17	18	19	20	21	22	23	24	25	26	27	28	29	30	31	32	33
Mestizos libres	1	2	3	4	5	6	7	8	9	10	11	12	13	14	15	16	17	18	19	20	21	22	23	24	25	26	27	28	29	30	31	32	33
Mestizos	1	2	3	4	5	6	7	8	9	10	11	12	13	14	15	16	17	18	19	20	21	22	23	24	25	26	27	28	29	30	31	32	33
Mestizos libres	1	2	3	4	5	6	7	8	9	10	11	12	13	14	15	16	17	18	19	20	21	22	23	24	25	26	27	28	29	30	31	32	33
Mestizos	1	2	3	4	5	6	7	8	9	10	11	12	13	14	15	16	17	18	19	20	21	22	23	24	25	26	27	28	29	30	31	32	33
Mestizos libres	1	2	3	4	5	6	7	8	9	10	11	12	13	14	15	16	17	18	19	20	21	22	23	24	25	26	27	28	29	30	31	32	33
Mestizos	1	2	3	4	5	6	7	8	9	10	11	12	13	14	15	16	17	18	19	20	21	22	23	24	25	26	27	28	29	30	31	32	33
Mestizos libres	1	2	3	4	5	6	7	8	9	10	11	12	13	14	15	16	17	18	19	20	21	22	23	24	25	26	27	28	29	30	31	32	33
Mestizos	1	2	3	4	5	6	7	8	9	10	11	12	13	14	15	16	17	18	19	20	21	22	23	24	25	26	27	28	29	30	31	32	33
Mestizos libres	1	2	3	4	5	6	7	8	9	10	11	12	13	14	15	16	17	18	19	20	21	22	23	24	25	26	27	28	29	30	31	32	33
Mestizos	1	2	3	4	5	6	7	8	9	10	11	12	13	14	15	16	17	18	19	20	21	22	23	24	25	26	27	28	29	30	31	32	33
Mestizos libres	1	2	3	4	5	6	7	8	9	10	11	12	13	14	15	16	17	18	19	20	21	22	23	24	25	26	27	28	29	30	31	32	33
Mestizos	1	2	3	4	5	6	7	8	9	10	11	12	13	14	15	16	17	18	19	20	21	22	23	24	25	26	27	28	29	30	31	32	33
Mestizos libres	1	2	3	4	5	6	7	8	9	10	11	12	13	14	15	16	17	18	19	20	21	22	23	24	25	26	27	28	29	30	31	32	33
Mestizos	1	2	3	4	5	6	7	8	9	10	11	12	13	14	15	16	17	18	19	20	21	22	23	24	25	26	27	28	29	30	31	32	33
Mestizos libres	1	2	3	4	5	6	7	8	9	10	11	12	13	14	15	16	17	18	19	20	21	22	23	24	25	26	27	28	29	30	31	32	33
Mestizos	1	2	3	4	5	6	7	8	9	10	11	12	13	14	15	16	17	18	19	20	21	22	23	24	25	26	27	28	29	30	31	32	33
Mestizos libres	1	2	3	4	5	6	7	8	9	10	11	12	13	14	15	16	17	18	19	20	21	22	23	24	25	26	27	28	29	30	31	32	33
Mestizos	1	2	3	4	5	6	7	8	9	10	11	12	13	14	15	16	17	18	19	20	21	22	23	24	25	26	27	28	29	30	31	32	33
Mestizos libres	1	2	3	4	5	6	7	8	9	10	11	12	13	14	15	16	17	18	19	20	21	22	23	24	25	26	27	28	29	30	31	32	33
Mestizos	1	2	3	4	5	6	7	8	9	10	11	12	13	14	15	16	17	18	19	20	21	22	23	24	25	26	27	28	29	30	31	32	33
Mestizos libres	1	2	3	4	5	6	7	8	9	10	11	12	13	14	15	16	17	18	19	20	21	22	23	24	25	26	27	28	29	30	31	32	33
Mestizos	1	2	3	4	5	6	7	8	9	10	11	12	13	14	15	16	17	18	19	20	21	22	23	24	25	26	27	28	29	30	31	32	33
Mestizos libres	1	2	3	4	5	6	7	8	9	10	11	12	13	14	15	16	17	18	19	20	21	22	23	24	25	26	27	28	29	30	31	32	33
Mestizos	1	2	3	4	5	6	7	8	9	10	11	12	13	14	15	16	17	18	19	20	21	22	23	24	25	26	27	28	29	30	31	32	33
Mestizos libres	1	2	3	4	5	6	7	8	9	10	11	12	13	14	15	16	17	18	19	20	21	22	23	24	25	26	27	28	29	30	31	32	33
Mestizos	1	2	3	4	5	6	7	8	9	10	11	12	13	14	15	16	17	18	19	20	21	22	23	24	25	26	27	28	29	30	31	32	33
Mestizos libres	1	2	3	4	5	6	7	8	9	10	11	12	13	14	15	16	17	18	19	20	21	22	23	24	25	26	27	28	29	30	31	32	33
Mestizos	1	2	3	4	5	6	7	8	9	10	11	12	13	14	15	16	17	18	19	20	21	22	23	24	25	26	27	28	29	30	31	32	33
Mestizos libres	1	2	3	4	5	6	7	8	9	10	11	12	13	14	15	16	17	18	19	20	21	22	23	24	25	26	27	28	29	30	31	32	33
Mestizos	1	2	3	4	5	6	7	8	9	10	11	12	13	14	15	16	17	18	19	20	21	22	23	24	25	26	27	28	29	30	31	32	33
Mestizos libres	1	2	3	4	5	6	7	8	9	10	11	12	13	14	15	16	17	18	19	20	21	22	23	24	25	26	27	28	29	30	31	32	33
Mestizos	1	2	3	4	5	6	7	8	9	10	11	12	13	14	15	16	17	18	19	20	21	22	23	24	25	26	27	28	29	30	31	32	33
Mestizos libres	1	2	3	4	5	6	7	8	9	10	11	12	13	14	15	16	17	18	19	20	21	22	23	24	25	26	27	28	29	30	31	32	33
Mestizos	1	2	3	4	5	6	7	8	9	10	11	12	13	14	15	16	17	18	19	20	21	22	23	24	25	26	27	28	29	30	31	32	33
Mestizos libres	1	2	3	4	5	6	7	8	9	10	11	12	13	14	15	16	17	18	19	20	21	22	23	24	25	26	27	28	29	30	31	32	33
Mestizos	1	2	3	4	5	6	7	8	9	10	11	12	13	14	15	16	17	18	19	20	21	22	23	24	25	26	27	28	29	30	31	32	33
Mestizos libres	1	2	3	4	5	6	7	8	9	10	11	12	13	14	15	16	17	18	19	20	21	22	23	24	25	26	27	28	29	30	31	32	33
Mestizos	1	2	3	4	5	6	7	8	9	10	11	12	13	14	15	16	17	18	19	20	21	22	23	24	25	26	27	28	29	30	31	32	33

APENDICE VI

AUTORIDADES CONOCIDAS DE CANGREJOS
ENTRE 1773 HASTA 1876

Nombre	Título	Fechas
Pedro Cortijo	Capitán de Milicia	1773 ¹
Ignacio Palomares		1817 ²
Jaime Kiernan	alcalde	1818
Antonio Dalmán	alcalde	1820
Don Eusebio Noa	alcalde	1826
Francisco Enciso	Teniente a Guerra	1832
Gaspar Bilas	Alcaldía presidida de Río Piedras y Cangrejos	1838
Miguel Campanor	Alcalde Municipal de Río Piedras y Cangrejos	1844
Antonio Román	Alcalde de Río Piedras y Cangrejos	1846
Fontat de Aldrey	Teniente a Guerra de Río Piedras y Cangrejos	1849
Ramón Ramos	Alcalde de Cangrejos	1856
Mardon Hardoy	Alcalde Accidental	1859
[Mardon?] Hardoy	Alcalde Ordinario	1859
[Ramón?] Ramos	Alcalde Ordinario	1859
Rafael Villafañe	Alcalde	1861
Pablo Ubarri	Alcalde Accidental ³	1861
Pablo Ubarri	Alcalde Pedáneo	1864-1876

¹Año en que el Gobernador Muesas le concedió Cabildo Independiente a Cangrejos, y cuando Pedro Cortijo y otros 55 morenos lo piden al gobernador (1770-1776). Hubo años en que Cangrejos pertenecía a Río Piedras en lo administrativo, y no tenía autonomía.

²Se desconoce quienes fueron los funcionarios del partido durante el siglo 18 hasta 1817. Además, también se desconocen los funcionarios durante el siglo 17 de San Mateo de Cangrejos.

³Don Pablo Ubarri, llegó a ser el personaje político más influyente de la última mitad del siglo 19. Y es precisamente desde Cangrejos que Pablo Ubarri tendrá su base de poder político y económico en la isla. Una vez suprimido San Mateo en 1862, don Pablo Ubarri, ocupará dicha alcaldía pedánea, en donde surgió una pugna entre dos poderes: el municipal y el de Cangrejos.

APENDICE VII

FECHAS Y EVENTOS IMPORTANTES DEL SAN MATEO
DE CANGREJOS

Fecha	Acontecimiento
1613	Mención de Cangrejos: (Catálogo de las Cartas y peticiones del Cabildo de San Juan Bautista de Puerto Rico en el Archivo General de Indias) (Siglos 16-18). Recopilación y notas por José Real Díaz.
Siglo 17	Origen del poblado de Cangrejos, por habitantes fugitivos de los territorios no españoles. Se ubican originalmente en Puerta de Tierra y de ahí pasan al caño de San Antonio para establecerse. Eran negros fugitivos, exesclavos y africanos.
1729	El Obispo Sebastián Lorenzo informó que halló la ermita de Cangrejos.
1760	Construcción de la Iglesia de San Mateo de Cangrejos y no la fundación del pueblo lo que data del Siglo 17.
1773	Por intervención de Pedro Cortijo y 55 morenos de Cangrejos, el gobernador Muesas le concedió autoridad independiente a Cangrejos. El gobernador Muesas separa el partido de Río Piedras a Cangrejos; aunque en lo militar está en la jurisdicción de Río Piedras, en lo eclesiástico a Bayamón y en la Real Hacienda a la Capital.
1797	Ataque y Ocupación de Cangrejos por los Ingleses y acedian la isleta por varias semanas. Anteriormente Cangrejos había sido atacado por las fuerzas invasoras: Ingleses y Franceses.
1862	Se suprime el pueblo de Cangrejos y es anexado a San Juan, Carolina y Río Piedras, su territorio. Se crea, también, la Alcaldía Pedánea ocupada por Pablo Ubarri hasta el 1876 en que se elimina.
1876	Se suprime la Alcaldía Pedánea de Cangrejos: ocupada por Pablo Ubarri.
1880	Se cambia el nombre de Cangrejos por el de Santurce en base a un título nobiliario otorgado a Pablo Ubarri por la Corona Española a dicho vecino de Cangrejos.

BIBLIOGRAFIA

I. Fuentes Manuscritas

- Archivo General de Puerto Rico. Fondo: Gobernadores Españoles. Serie: Censo y Riqueza. Caja 13. Año 1812. San Mateo de Cangrejos.
- Archivo General de Puerto Rico. Fondo: Gobernadores Españoles. Serie: Censo y Riqueza. Caja 11. Año 1818. San Mateo de Cangrejos.
- Archivo General de Puerto Rico. Fondo: Gobernadores Españoles. Serie: Censo y Riqueza. Caja 13. Año 1820.
- Archivo General de Puerto Rico. Fondo: Ayuntamiento de San Juan. Número 57. Expediente 49. Año 1875.
- Archivo General de Puerto Rico. Fondo: Ayuntamiento de San Juan. Número 57. Expediente 52. Año 1875.
- Archivo General de Puerto Rico. Fondo: Ayuntamiento de San Juan. Número 57. Expediente 20. Año 1862.
- Archivo General de Puerto Rico. Fondo: Obras Públicas. Serie: Propiedad Pública. Carolina. Caja 34. Año 1864.
- Archivo General de Puerto Rico. Fondo: Obras Públicas. Serie: Propiedad Pública. Caja 34. Año 1876. Carolina.
- Archivo General de Puerto Rico. Fondo: Obras Públicas. Serie: Propiedad Pública. Caja 195. Año 1829. Río Piedras.
- Archivo General de Puerto Rico. Fondo: Ayuntamiento de San Juan. Legajo 57. Expediente 22. Año 1862.
- Archivo General de Puerto Rico. Fondo: Ayuntamiento de San Juan. Legajo 57. Número 17. Año 1860.
- Archivo General de Puerto Rico. Fondo: Ayuntamiento de San Juan. Legajo 5. Expediente 1 al 54. Caja 147. Año 1860.
- Archivo General de Puerto Rico. Fondo: Ayuntamiento de San Juan. Legajo 57. Expediente 22. Año 1864.
- Archivo General de Puerto Rico. Fondo: Ayuntamiento de San Juan. Legajo 4. Número 143. Año 1876.
- Archivo General de Puerto Rico. Fondo: Ayuntamiento de San Juan. Legajo 3. Número 129. Año 1876.
- Archivo de Indias. Sevilla. Carrete 75, Legajo 2522. Microficha. Centro de Investigaciones Históricas, Universidad de Puerto Rico.
- Archivo General de Puerto Rico. Fondo: Gobernadores Españoles. Caja 185. Entrada 64-68.
- Archivo General de Puerto Rico. Fondo: Gobernadores Españoles. Serie: San Juan. Caja 559. Años 1800-1810.

1845	52	6	58
1846	55	1	56
1847	44	-	44
1848	56	-	56
1849	61	-	61
1850	65	-	65
1851	57	-	57
1852	47	-	47
1853	69	-	69
1854	67	-	67
1855	49	-	49
1856	79	-	79
1857	55	-	55
1858	66	-	66
1859	71	-	71
1860	67	-	67
1861	83	-	83
1862	88	-	88
1863	93	-	93
1864	86	-	86
1865	70	-	70
1866	84	-	84
1867	87	-	87
1868	75	-	75
1869	74	-	74
1870	73	-	73
1872	84	-	84
1863	76	2	78
1874	97	-	97
1875	75	-	75
1876	77	-	77
1877	80	-	80
1878	76	-	76
1879	109	-	109
1880	135	-	135
1881	117	-	117
1882	118	-	118
1883	127	-	127
1884	119	-	119
1885	123	-	123

GILBERTO APONTE TORRES

1805	25	-	25
1806	47	1	48
1807	38	2	40
1808	28	-	28
1809	45	-	45
1810	30	1	31
1811	34	3	37
1812	36	-	36
1813	34	-	34
1814	35	-	35
1815	19	-	19
1816	45	-	45
1817	32	2	34
1818	34	1	35
1819	41	-	41
1820	30	-	30
1821	35	3	38
1822	31	1	32
1823	41	1	42
1824	25	3	28
1825	44	3	47
1826	31	-	31
1827	33	-	33
1828	40	1	41
1829	45	2	47
1830	52	1	53
1831	44	5	49
1832	53	-	53
1833	48	6	54
1834	61	24	85
1835	63	15	78
1836	48	6	54
1837	62	3	65
1838	48	2	50
1839	48	1	49
1840	53	-	53
1841	47	-	47
1842	51	2	53
1843	52	9	61
1844	69		69

SAN MATEO DE CANGREJOS: NOTAS PARA SU HISTORIA

- Tapia y Rivera, Alejandro. **Biblioteca histórica de Puerto Rico**. Tomo III. San Juan, Puerto Rico: Instituto de Cultura Puertorriqueña, 1970.
- Todd, Roberto H. **Estampas coloniales**. San Juan, Puerto Rico: Imprenta Venezuela, 1946.
- Torres Ramírez, Bibiano. **La isla de Puerto Rico (1765-1880)**. San Juan, Puerto Rico: Instituto de Cultura Puertorriqueña, 1968.
- Ubeda y Delgado, Manuel. **Isla de Puerto Rico**. San Juan, Puerto Rico: Establecimiento Tip. del Boletín, 1878.
- Varios autores. **Lealtad y heroísmo de la isla de Puerto Rico**. San Juan, Puerto Rico: Imprenta de A. Lynn e hijos de Pérez Moris, 1897.
- Zeno, José M. **Historia de la Capital de Puerto Rico**. San Juan, Puerto Rico: Publicación Oficial del Gobierno de la Capital, 1959.